



Integrovaný informační systém památkové péče a Památkový katalog – základní seznámení

pro veřejnost
21.11.2020

Ing. Irena Blažková, Národní památkový ústav, generální ředitelství,
vedoucí oddělení památkové informatiky a odborných informačních
systémů

IISPP – kde ho najdeme?

https://www.npu.cz/cs

Tento web používá k poskytování služeb a analýze návštěvnosti soubory cookie. Používáním tohoto webu s tím souhlasíte. [V pořádku](#)

ZPRÁVY AKCE E-SHOP PRO MÉDIA KONTAKT

HLEDAT

ČASTO HLEDÁTE

f Instagram Twitter

NÁRODNÍ PAMÁTKOVÝ ÚSTAV

Opravujete památku Plánujete výlet NPÚ a památková péče

HRADY A ZÁMKY SE OTEVŘOU V KVĚTNU

Památky otevírají 25. května!

Hrady a zámky budou otevřeny od 25. května. Přečtěte si, jaké chystáme novinky a za jakých podmínek můžete naše památky navštívit.

VÍCE

OPRAVUJETE PAMÁTKU?		PLÁNUJETE VÝLET?		NPÚ JAKO INSTITUTE	
Jak postupovat	Památkáři	Památky	Akce	ePamátky	Pracoviště
Co obvykle řešíte	Ke stažení	Tipy	Neobjevené památky	Služby	Kontakt

webové stránky NPÚ
www.npu.cz

- Integrovaný informační systém památkové péče (IISPP) - portál ePamátky na <https://www.npu.cz>, <https://iispp.npu.cz>
- Památkový katalog- veřejný <https://pamatkovykatalog.cz>, interní <https://iispp.npu.cz/katalog>
- Památkový geografický informační systém (PaGIS) - <https://geoportal.npu.cz>
- Metainformační systém digitální dokumentace (MIS) – <https://iispp.npu.cz/mis>
- IS pro dokumentační fondy (archivy) a knihovny – Tritius a jeho veřejná část Carmen <https://iispp.npu.cz/carmen>
- Informační systém o archeologických datech (ISAD)

Úvodní strana

Portál historických fondů

PAMÁTKOVÝ KATALOG
Informace o památkách a chráněných územích v evidenci Ústředního seznamu kulturních památek
→ Více → Vstup do systému

GEOPORTÁL
Prostorová data památkové péče, mapové aplikace a služby včetně metadat a výjeje datových sad
→ Více → Vstup do systému

ARCHEOLOGIE
Veřejný přístup k archeologickým datům
→ Více → Vstup do systému

DOKUMENTAČNÍ FONDY A KNIHOVNY
Evidence odborných a historických knihoven a dokumentačních fondů
→ Více → Vstup do systému

DIGITÁLNÍ DOKUMENTACE
Metainformační systém (MIS) obsahuje dokumenty k památkám (v digitální podobě včetně metadat).
→ Více → Vstup do systému

POMOC
Uživatelské příručky a návody k jednotlivým aplikacím IISPP. Pomoc a hlášení chyb (Helpdesk).
→ Více

základní rozdíly oproti dosud užívanému systému MonumIS/MonumNet (monumnet.npu.cz) :

- **webová aplikace, umožňuje editaci na jednotlivých územních odborných pracovištích NPÚ i mimo NPÚ (crowdsourcing) – MonumIS se editoval jen na lokální síti, později měl v omezené míře i webovou část MonumNet**
- **plná integrace s ostatními systémy – PaGIS, MIS, ISAD, Tritius, LDAP (autorizace, přístupy – single sign on), přičemž Památkový katalog má zastřešující úlohu**
- **jednoznačná vazba na prostorovou identifikaci v GIS umožní mít stále aktuální údaje, zamezí duplicitám**
- **vazby na dokumentační fondy umožní trvale shromažďovat a doplňovat informace k objektu na jednom místě**
- **system umožňuje evidenci všech objektů (entit - prvků) památkového zájmu, nejen součástí ÚSKP, komplexní pohled na objekty pro různé účely, včetně vědy a výzkumu , umožní vyhodnocení a návrh na ochranu nebo zařazení do tzv. územně analytických podkladů**

- v r. 2015 migrace z centrálních i lokálních systémů do Pam. katalogu: MonumIS, ArtGuard, celorepublikové tabulky vazeb mezi systémy MonumIS, GIS, lokální databáze pro tzv. obnovu identifikace reList, Filemaker, Access
 - ➔ vznikly duplicity i multiplicity u částí areálů a souborů – postupně odstraňovány
- postupně kontrolována prostorová identifikace
- movité památky jsou neveřejné, kromě vybraných národních kulturních památek
- nemovité památky, které jsou součástí ÚSKP, a chráněná území jsou nyní veřejné na úrovni celků areálů a souborů, postupně budou zveřejňovány i části areálů/souborů
- nechráněné památky a území jsou zveřejňovány podle uvážení autorů po dokončení záznamu, veřejné jsou výstupy z vědeckovýzkumné činnosti





Portál IISPP Vyhrazený přístup

NÁRODNÍ PAMÁTKOVÝ ÚSTAV | PAMÁTKOVÝ KATALOG

Ústřední seznam kulturních památek

Ústřední seznam kulturních památek (ÚSKP) obsahuje informace ke kulturním památkám, národním kulturním památkám, památkovým rezervacím, památkovým zónám a ochranným pásmům v rozsahu definovaném památkovým zákonem.

Soupis

Soupis je souhrnem údajů o objektech, územích a předmětech, shromážděných v rámci odborné činnosti Národního památkového ústavu. Kromě památkově chráněných věcí obsahuje i záznamy o dalších objektech, které jsou z různých důvodů předmětem zájmu památkové péče (např. památky světového dědictví, objekty zkoumané v rámci vědecko-výzkumné činnosti atp.).

? Památkový katalog je evidenční systém obsahující údaje ke kulturním památkám, národním kulturním památkám, památkově chráněným územím, ochranným pásmům a k dalším objektům, jichž se zájem památkové péče dotýká. Naleznete zde základní popisné údaje včetně fotografie a odkazu na umístění prvku v katastrální mapě. Pokud se Vám všechny údaje nezobrazují správně nebo komplexně, prosíme o shovívavost, v rámci průběžné kontroly jsou údaje postupně zpřesňovány a doplňovány.

INTEGROVANÝ OPERAČNÍ PROGRAM

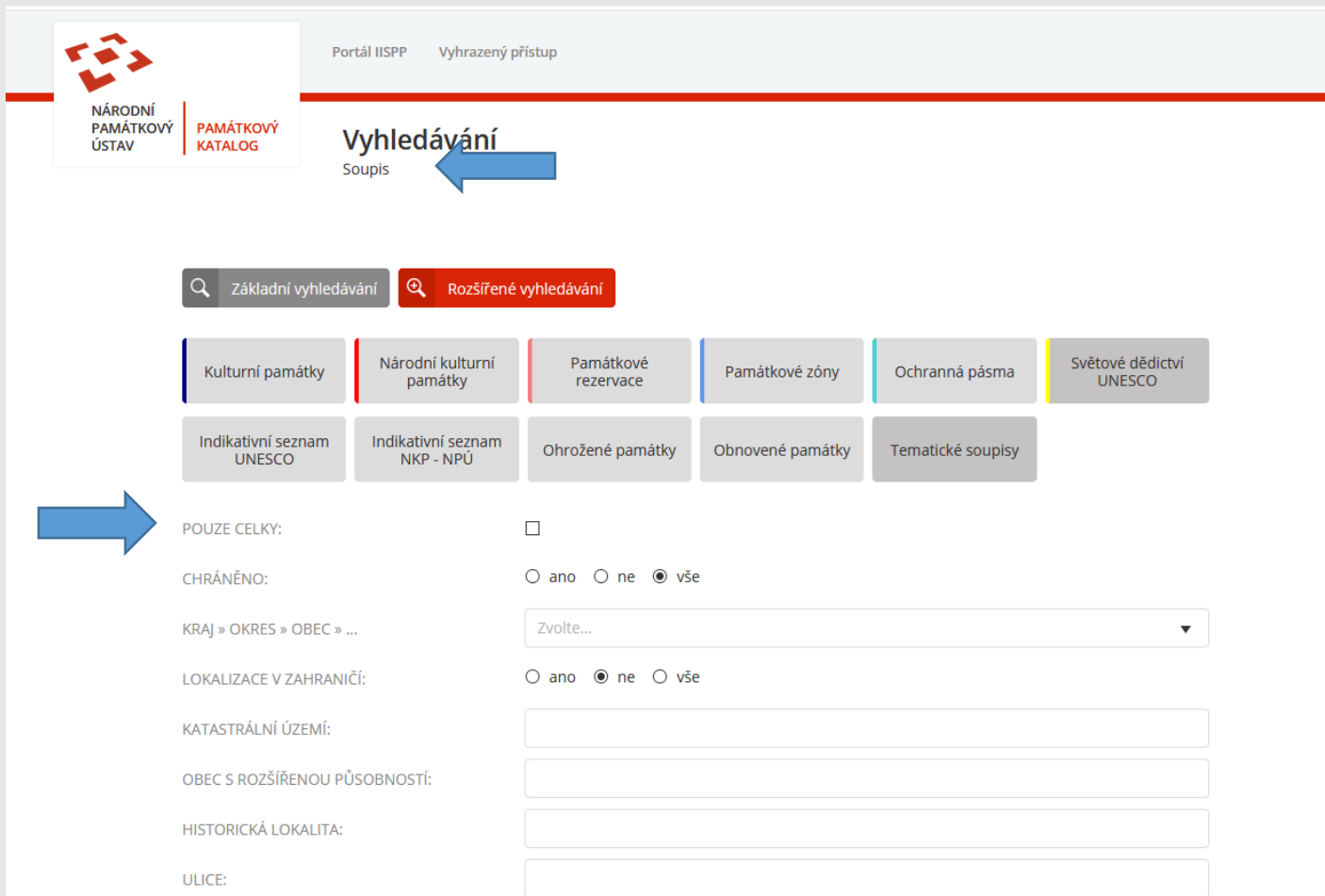


EVROPSKÁ UNIE
EVROPSKÝ FOND PRO REGIONÁLNÍ ROZVOJ
ŠANCE PRO VÁŠ ROZVOJ

- Ústřední seznam kulturních památek je vytvořen jako **podmnožina prvků Soupisu**, definovaná tak, jak to určuje památkový zákon – prvky sem spadají až od fáze prohlášení

Ústřední seznam – základní a rozšířené vyhledávání

- Základní vyhledávání je v zásadě fulltextové (prohledává všechna určená pole databáze), nelze tedy očekávat přesné výsledky (podobně jako Google). Přesné výsledky dává Rozšířené vyhledávání.
- Pokud znám název katastrálního území nebo obce, ale nevím okres či kraj, použiji fulltext nebo zvolím Rozšířené vyhledávání – katastrální území nebo jméno obce jako lokalitu (lokalita pochází z databáze historického členění republiky CZ RETRO).
- Nutno odlišit prvek a **CELEK** a **HLAVNÍ**. Celek je nejvýše nadřazený prvek v hierarchii areálu /souboru, tj. prvek celého areálu. Hlavní je takto označený prvek v právním stavu, zpravidla nejvýznamnější z chráněných částí areálu/souboru (např. zpravidla obytný dům v areálu venkovské usedlosti, ale i chráněná pamětní deska na nechráněném domě).



Portál IISPP Vyhrazený přístup

NÁRODNÍ PAMÁTKOVÝ ÚSTAV PAMÁTKOVÝ KATALOG

Vyhledávání

Soutis

Základní vyhledávání Rozšířené vyhledávání

Kulturní památky Národní kulturní památky Památkové rezervace Památkové zóny Ochranná pásma Světové dědictví UNESCO

Indikativní seznam UNESCO Indikativní seznam NKP - NPÚ Ohrožené památky Obnovené památky Tematické soupisy

POUZE CELKY:

CHRÁNĚNO: ano ne vše

KRAJ » OKRES » OBEC » ...

LOKALIZACE V ZAHRANIČÍ: ano ne vše

KATASTRÁLNÍ ÚZEMÍ:

OBEC S ROZŠÍŘENOU PŮSOBNOSTÍ:

HISTORICKÁ LOKALITA:

ULICE:

- V ÚSKP a v Soupise jsou o něco málo odlišné možnosti vyhledávání: např. v ÚSKP **Pouze hlavní záznamy, aktuálně chráněno – již nechráněno –vše**, v Soupise **Pouze celky**
- Nabídka atributů k vyhledávání se liší podle zvolených dlaždic, např. Přírůstky a úbytky památkové ochrany lze vyhledávat v ÚSKP jen při volbě jednotlivého typu ochrany.

hledání rejstř. čísla fulltextem

např. rejst. č. ÚSKP **18169/2-12** (zámek Konopiště) – lze zadat jen část před lomítkem
nebo celé rejst. č.

Portál IISPP Vyhrazený přístup

NÁRODNÍ PAMÁTKOVÝ ÚSTAV PAMÁTKOVÝ KATALOG

Výsledky vyhledávání

Ústřední seznam kulturních památek

18169

POUZE HLAVNÍ ZÁZNAMY PAMÁTEK:


CHRÁNĚNO: aktuálně chráněno již nechráněno vše

KRAJ:

[Nové hledání](#) [Hledat](#)

Nalezeno 1 výsledků:

Seřadit: Zobrazit jako: [seznam](#) [tabulku](#) [Stáhnout výsledky v XLS](#)

 **areál zámek Konopiště**

Benešov, Václavice, Konopiště: Vatek, 1

PAMÁTKOVÁ OCHRANA: kulturní památka rejst. č. ÚSKP 18169/2-12, stav ochrany: památkově chráněno
národní kulturní památka rejst. č. ÚSKP 237, stav ochrany: památkově chráněno

NA PLOŠE: ochranné pásmo

KATALOGOVÉ ČÍSLO: 1000128860

<https://pamatkovykatalog.cz> Rozsáhlý areál původního hradu z konce 13. století s barokními úpravami. Dnešní podoba z let 1889–1914 pro F. F. d'Este, komponovaný a

hledání rejstř. čísla v rozšířeném vyhledávání

např. rejst. č. ÚSKP **18169/2-12** (zámek Konopiště) – lze zadat jen část před lomítkem nebo celé rejst. č.

Portál IISPP Vyhrazený přístup

NÁRODNÍ PAMÁTKOVÝ ÚSTAV PAMÁTKOVÝ KATALOG

Vyhledávání

Ústřední seznam kulturních památek

Základní vyhledávání Rozšířené vyhledávání

Kulturní památky Národní kulturní památky Památkové rezervace Památkové zóny Ochranná pásma

POUZE HLAVNÍ ZÁZNAMY PAMÁTEK:

CHRÁNĚNO: aktuálně chráněno již nechráněno vše

KRAJ:

KATASTRÁLNÍ ÚZEMÍ:

OBEC S ROZŠÍŘENOU PŮSOBNOSTÍ:

LOKALITA:

ULICE:

ČÍSLO DOMOVNÍ:

NÁZEV:

REJSTRÍKOVÉ ČÍSLO ÚSKP:

hledání podle názvu památky

- fulltextem – vhodné pro specifický název (zámek Konopiště, nikoli zámek – bude příliš mnoho výsledků) nebo je vhodné omezit hledání na určité území - buď přímo ve fulltextovém poli nebo volbou kraj – okres – obec, např. Nový zámek x Nový zámek Rudoltice

Portál IISPP Vyhrazený přístup

NÁRODNÍ PAMÁTKOVÝ ÚSTAV PAMÁTKOVÝ KATALOG

Vyhledávání

Ústřední seznam kulturních památek

Základní vyhledávání Rozšířené vyhledávání

zámek

POUZE HLAVNÍ ZÁZNAMY PAMÁTEK:

CHRÁNĚNO: aktuálně chráněno již nechráněno vše

KRAJ:

OKRES:

OBEC:

ČÁST OBCE:

Nové hledání Hledat

Poznámka: V právních stavech (právní ochrana) jsou uvedeny názvy podle dokumentu, kterým byla ochrana prohlášena, u prvku je název odborně správný a podle stanovených pravidel vytvořený (nemusí a někdy ani nemůže být stejný jako v právním stavu, např. kulturní památka a národní kulturní památka jsou ve svých prohlašovacích dokumentech nazvány různě, i když jde o stejný objekt).

veřejný PK - hledání podle názvu památky

- rozšířeným vyhledáváním v poli Název – **nutný zástupný znak hvězdička**, pokud nevím přesně (např. zámek + rejst. č. 18169/2-12 nevyhledá, zatímco **zámek*** + rejst. č. 18169/2-12 vyhledá, zámek Konopiště + rejst. č. 18169/2-12 též vyhledá)

Portál IISPP Vyhrazený přístup

NÁRODNÍ PAMÁTKOVÝ ÚSTAV PAMÁTKOVÝ KATALOG

Výsledky vyhledávání

Ústřední seznam kulturních památek

Kritéria vyhledávání

CHRÁNĚNO: aktuálně chráněno

POUZE HLAVNÍ ZÁZNAMY PAMÁTEK: ano

NÁZEV: zámek

ČÍSLO ÚSKP: 18169/2-12

Nové hledání Upravit kritéria vyhledávání

Pro zadané parametry nebyl nalezen žádný výsledek.

Pozn.: hvězdička na notebooku AltGr + pomlčka




NÁRODNÍ
PAMÁTKOVÝ
ÚSTAV

PAMÁTKOVÝ
KATALOG

Portál IISPP Vyhrazený přístup

Pomník sv. Václava



KATALOGOVÉ ČÍSLO	1000001507
KRAJ	Hlavní město Praha
OKRES	Praha
OBEC	Praha
ČÁST OBCE	Nové Město
KATASTRÁLNÍ UZEMÍ	Nové Město
TYP	pomník
KATEGORIE	areál
AUTOR	J. V. Myslbek, spolupráce A. Dryák a C. Klouček

PAMÁTKOVÁ OCHRANA

• **kulturní památka** rejst. č. ÚSKP 39814/1-1042 - pomník sv. Václava

Fáze ochrany: památkově chráněno

Chráněno: od 3. 5. 1958

• **národní kulturní památka** rejst. č. ÚSKP 176 - Pomník sv. Václava

Fáze ochrany: památkově chráněno, rozsah revidován

Chráněno: od 15. 11. 1995

PLOŠNÁ PAMÁTKOVÁ OCHRANA

• **světové dědictví UNESCO** rejst. č. ÚSKP 1 - Historické centrum Prahy

Fáze ochrany: památkově chráněno

Chráněno: od 13. 12. 1995

• **památková rezervace** rejst. č. ÚSKP 1028 - Praha

Fáze ochrany: památkově chráněno

Chráněno: od 13. 8. 1971

NA PLOŠE KP/NKP/OP/NZ

• **ochranné pásmo** rejst. č. ÚSKP 3481 - Ochranné pásmo národní kulturní památky Národní muzeum

Fáze ochrany: památkově chráněno

Chráněno: od 23. 8. 1963

INFORMAČNÍ SYSTÉM O ARCHEOLOGICKÝCH DATECH (ISAD)

[ID_SAS 7228 - jádro hl. města Prahy I](#)

odkazy na právní s

Typy ochrany prvků

- Památková ochrana prvku = individuální ochrana prohlášená k danému objektu nebo území (prvku Památkového katalogu), např. kulturní památka, národní kulturní památka, památková rezervace
- Plošná památková ochrana – objekt (prvek) je součástí chráněného území, je tedy chráněn jako jeho součást, údaj k prvku se načítá z GIS automatizovaně prostorovou relací z polygonů ploch chráněných území, např. dům ležící v památkové rezervaci
- Na ploše (Ležící na ploše KP/NKP/OP/NZ) – prvek není sám chráněn, ale leží na pozemku, chráněném uvedenými typy ochrany nebo leží v ochranném pásmu, nárazníkové zóně, údaj se načítá z GIS automatizovaně z polygonů ploch, které vymezují památkovou ochranu

Pozor:

vzhledem k tomu, že v GIS dosud nejsou zpracovány všechny polygony KP, nejsou údaje v sekci Na ploše úplné! Jsou zpracovány polygony NKP, SD, chráněných území – PR, PZ a ochranných pásem.

hledání KP v chráněném území

vyhledat památkovou rezervaci Praha, přejít na právní stav, sekce PRVKY - **Všechny evidované prvky, Všechny aktuálně chráněné prvky**

Portál IISPP Vyhrazený přístup

NÁRODNÍ PAMÁTKOVÝ ÚSTAV PAMÁTKOVÝ KATALOG

Praha
právní ochrana

rozlišení, zda jsem v ÚSKP, Soupise nebo v části právní ochrana (právní stav)

PRÁVNÍ AKTY

č. 66/1971, Nařízení vlády ČSR č. 66/1971 Sb. ze dne 21.7.1971 o památkové rezervaci v hlavním městě Praze
Ze dne: 21. 7. 1971
Nabytí právní moci: 13. 8. 1971

PRVEK ÚZEMÍ

území, kat. č. 1000084230 - Praha

PRVKY

Všechny evidované prvky
Všechny aktuálně chráněné prvky

DIGITÁLNÍ DOKUMENTY (MIS)

Všechny dokumenty v MIS

Praha , územní vymezení památkové rezervace v hlavním městě Praze, příloha k nařízení vlády ČSR č. 66/1971 Sb.
Praha , územní vymezení památkové rezervace v hlavním městě Praze, nařízení vlády ČSR č. 66/1971 Sb.

REJST. ČÍSLO ÚSKP	1028
NÁZEV	Praha
STRAHA	Hlavní město Praha
OKRES	Praha
OBEC	Praha
ČÁST OBCE	Staré Město

odkaz na prvek daného území

odkazy na seznam prvků ležících v daném chráněném území –

pozor: ne všechny jinak nechráněné objekty ležící v rezervaci jsou v PK evidované

- v ÚSKP zvolit **Rozšířené vyhledávání** a zvolit **typ ochrany**, např. Kulturní památky

Ize vepsat např.
1.1.2018 nebo zvolit
datum z kalendáře

STAV - ZANIKLÝ: ano ne vše

PŘÍRŮSTEK PAMÁTKOVÉ OCHRANY: -

ÚBYTEK PAMÁTKOVÉ OCHRANY: -

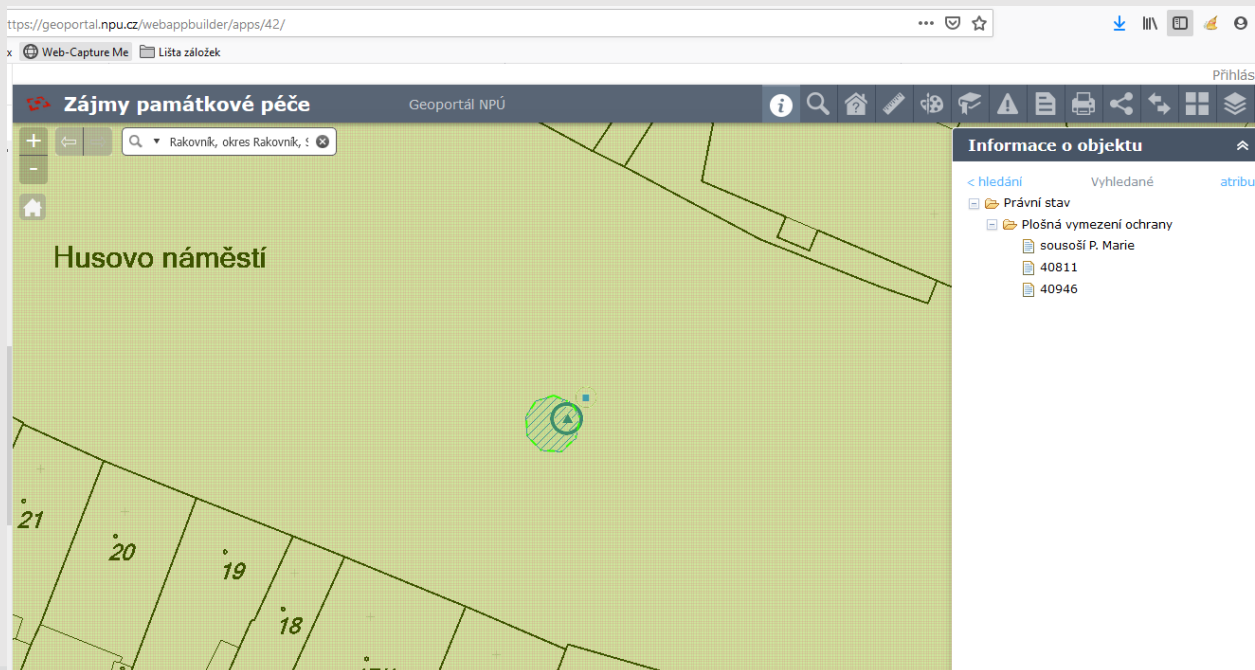
Základní vyhledávání
Pro vyhledání zadejte dotaz ve fulltextu nebo vyberte památku dle kraje, okresu a obce. Pro složitější dotaz použijte vyhledávání rozšířené.

Rozšířené vyhledávání
Pro vyhledání vyberte skupinu/skupiny, ve kterých chcete hledat, lokaci, nebo níže vyberte další upřesňující údaje. Získáte seznam objektů ve formě náhledové fotografie a zákl:

- každý prvek má tzv. **prostorovou identifikaci**, tj. má nějaké lokalizační údaje. Většina prvků je lokalizována – má tzv. **definiční nebo přírůstkový bod** v mapě Památkového geografického informačního systému.
- některé prvky – zpravidla typu území - jsou určeny **historickou lokalitou/více lokalitami** (databáze CZ RETRO propojená s aktuálním administrativním členěním).
- některé prvky jsou nelokalizovatelné – např. zaniklá boží muka, kde v původních podkladech chybí umístění
- parcelní čísla dotčených pozemků (rozsah ochrany) lze nalézt u příslušného typu ochrany – pozor! v Památkovém katalogu nemusí být aktuální stav číslování parcel, ten je pouze v Geoportálu


Jak najít údaj o ochraně pozemku?

- ☐ spolehlivě jedině dotazem na NPÚ, odbor evidence a dokumentace GnŘ (informativně Památkový katalog /Seznam právních stavů/Prostorová identifikace/Parcely), právně závazně určuje MK ČR
- ☐ aktuální stav parcel katastru nemovitostí najdeme v **Geoportálu** (Památkový geografický informační systém), v Památkovém katalogu nejsou změny parcel systematicky online aktualizovány, jsou aktualizovány pouze účelově v jednotlivých konkrétních případech



Jak najít rozsah chráněného území?

- ☐ z veřejného i interního Památkového katalogu odkazem do **geoportálu** (Památkový geografický informační systém)



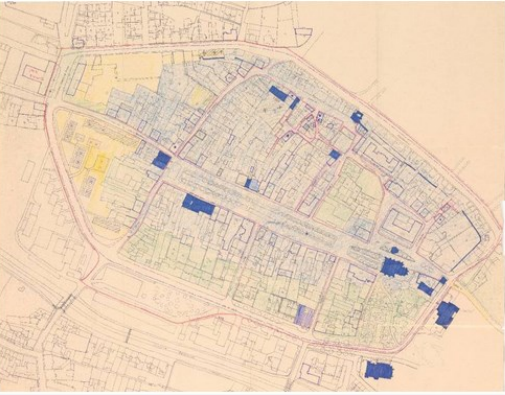
NÁRODNÍ
PAMÁTKOVÝ
ÚSTAV

PAMÁTKOVÝ
KATALOG

Portál IISPP Vyhrazený přístup

Rakovník

právní ochrana



PRÁVNÍ AKTY

Č. 476/1992, Vyhláška MK ČR č. 476/1992 Sb. ze dne 10.9.1992 o pro-
historických jader vybraných měst za památkové zóny
Ze dne: 10. 9. 1992
Nabytí právní moci: 10. 9. 1992

PRVEK ÚZEMÍ

Území, kat. č. 1000084437 - Rakovník

PRVKY

Všechny evidované prvky
Všechny aktuálně chráněné prvky

DIGITÁLNÍ DOKUMENTY (MIS)

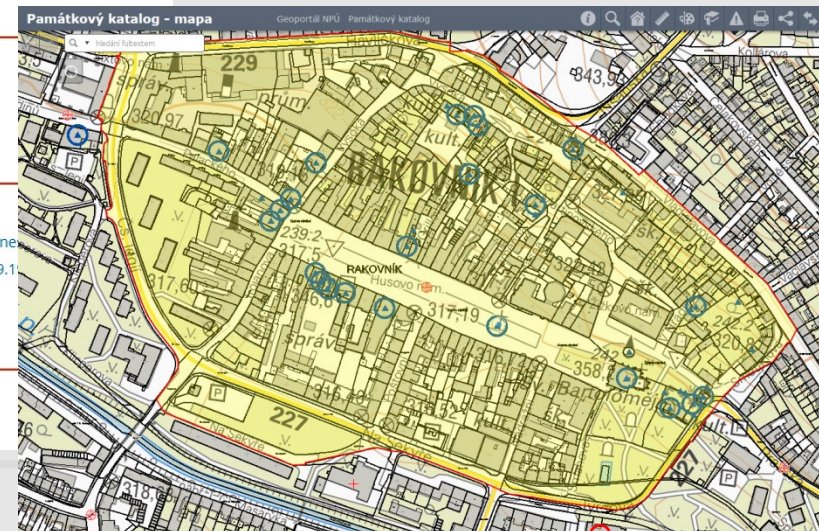
Všechny dokumenty v MIS

Rakovník, mapa městské památkové zóny, ne-
vyhláška MK ČR č. 476/1992 Sb. ze dne 10.9.1
vybraných měst za památkové zóny

POZEMKY

[Zobrazit na mapě ↗](#)

REJST. ČÍSLO ÚSKP	2129
NÁZEV	Rakovník
KRAJ	Středočeský kraj
OKRES	Rakovník
OBEC	Rakovník
ČÁST OBCE	Rakovník I
PAMÁTKOVĚ CHRÁNĚNO OD	10. 9. 1992
FÁZE OCHRANY	památkově chráněno
TYP OCHRANY	památková zóna



kontakt:

blazkova.irena@npu.cz

tel. 257 010 146, 602794063
