

© ČÚZK

PAMÁTKOVÁ ZÓNA ZNOJMO


katastrální území nebo jejich část: k.ú. Sedlešovice (707996), k.ú. Znojmo-Hradiště (793426),
k.ú. Znojmo-Louka (793574), k.ú. Znojmo-město (793418)

ZÁKRES HRANICE DO KATASTRÁLNÍ MAPY

Zpracoval Národní památkový ústav
11. 7. 2022

Polohopisný podklad atlasu WMS Katastrální mapy © ČÚZK 2022
Polohopisný podklad titulní stránky Prohlížečská služba WMS - ZM 25 © ČÚZK 2022
Kopie uloženy u Ministerstva kultury, odborné organizace státní památkové péče, příslušných krajských úřadů a obecních úřadů obcí s rozšířenou působností, a obcí, na jejichž území se zóna nachází

Chráněná území - hranice

 hranice památkové zóny

Chráněná území - rozsah

 památková rezervace


 památková zóna

způsob vedení hranice

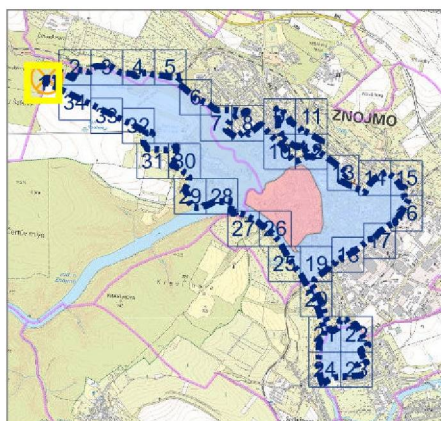
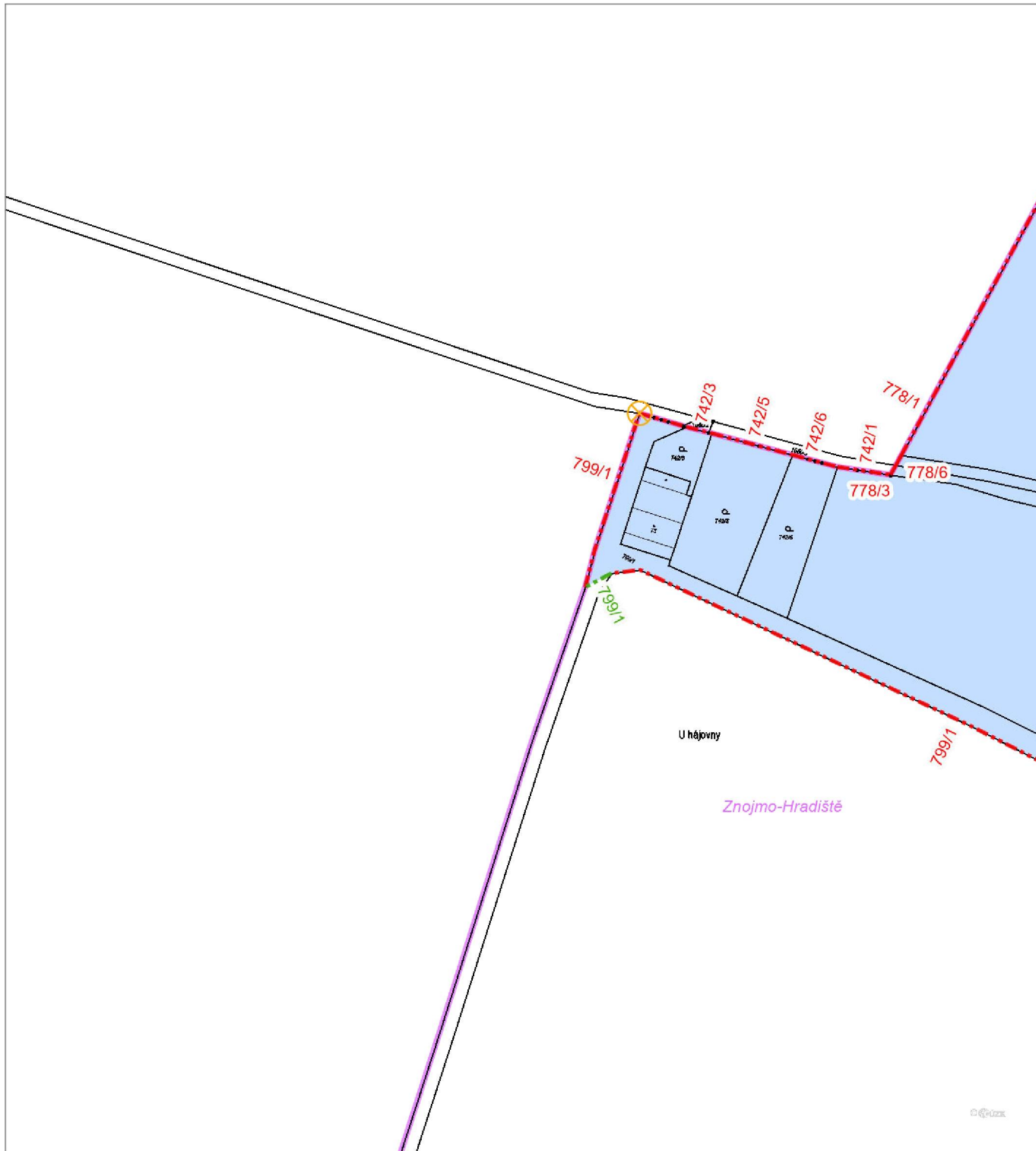
 hranice památkové zóny je vedena po hranici parcely

 hranice památkové zóny přetíná parcelu

 hranice památkové zóny je vedena po vnitřní kresbě

 počáteční bod popisu hranice

 hranice katastrálního území



PAMÁTKOVÁ ZÓNA

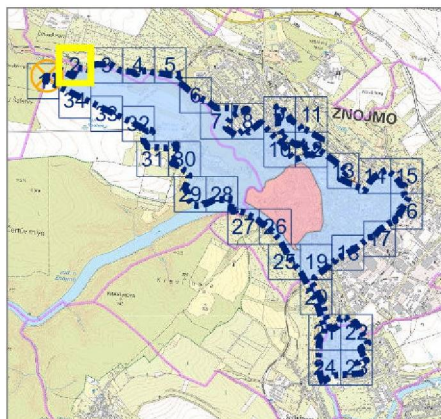
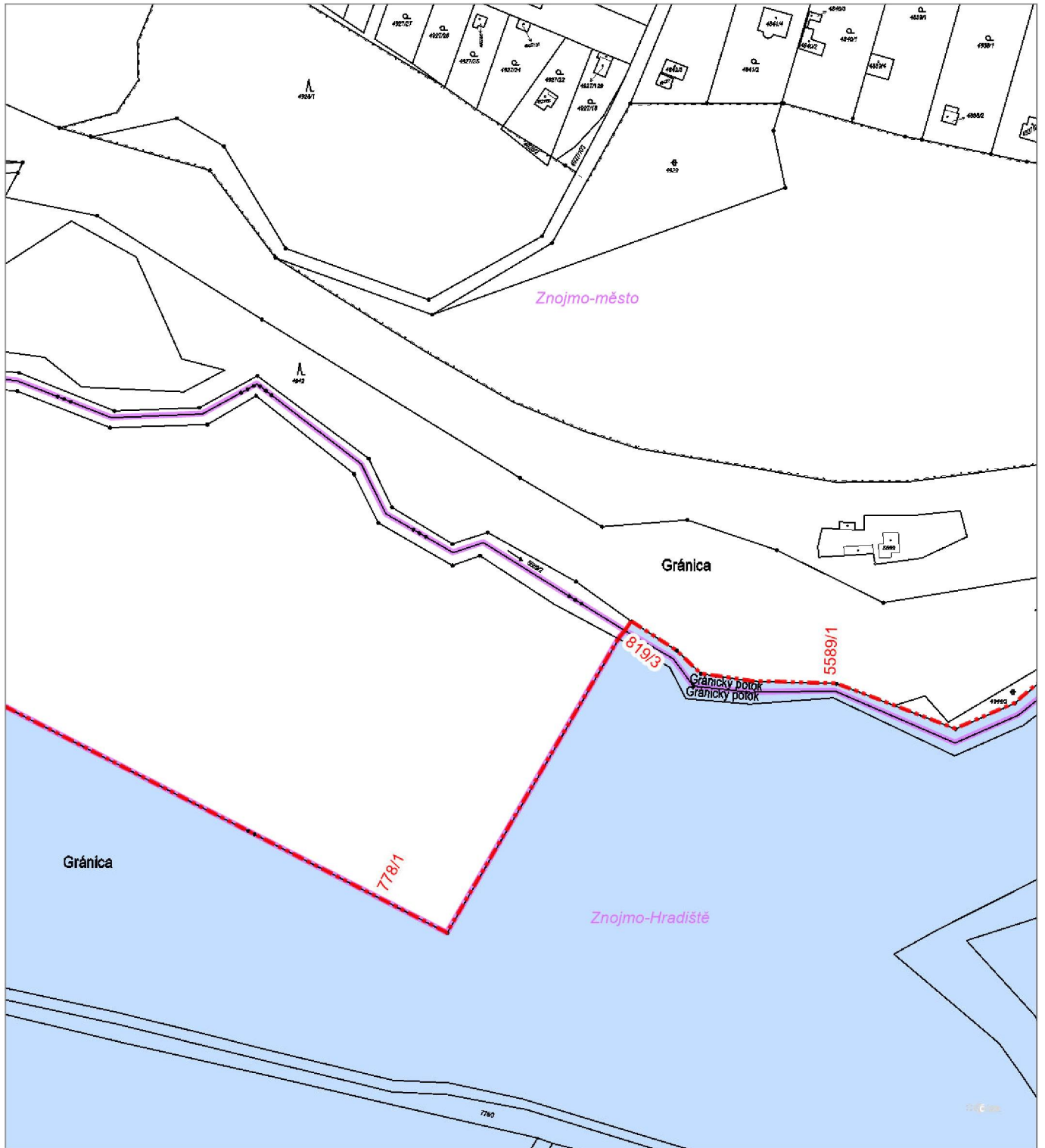
ZNOJMO

ZÁKRES HRANICE DO KATASTRÁLNÍ MAPY

1:2 000

List 1 z 34

Polohopisný podklad WMS Katastrální mapy © ČÚZK 2022



PAMÁTKOVÁ ZÓNA

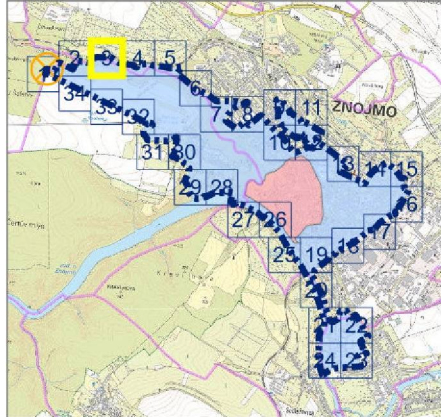
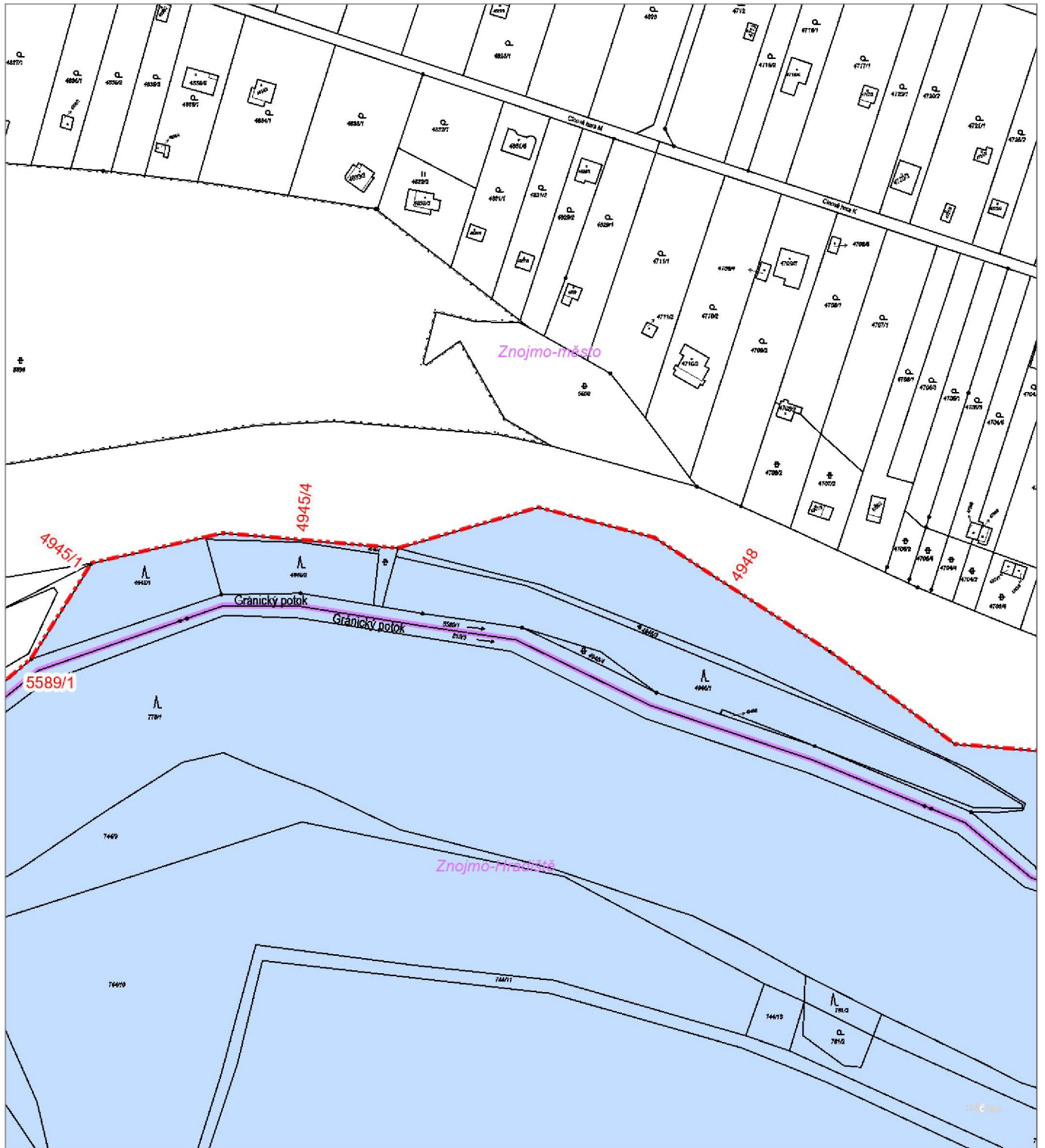
ZNOJMO

ZÁKRES HRANICE DO KATASTRÁLNÍ MAPY

1:2 000

List 2 z 34

Polohopisný podklad WMS Katastrální mapy © ČUZK 2022



PAMÁTKOVÁ ZÓNA

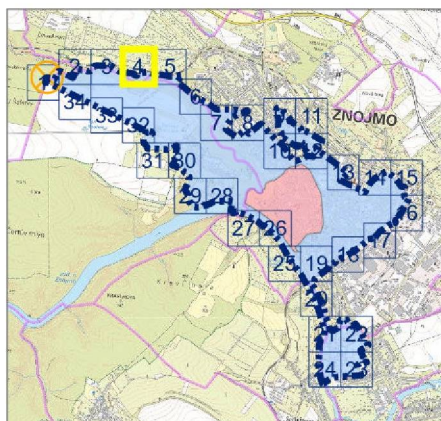
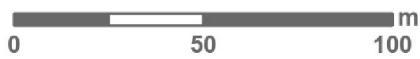
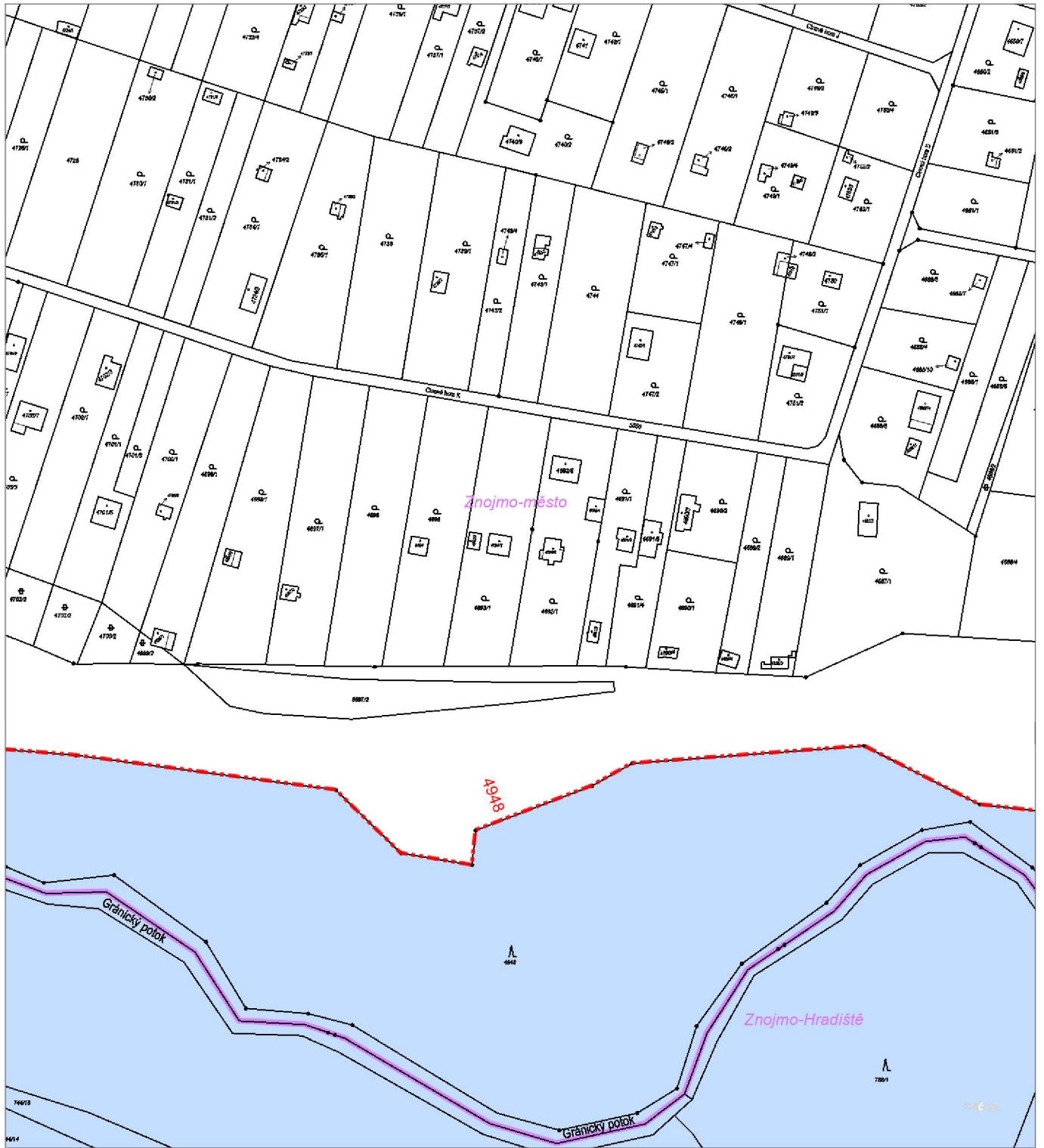
ZNOJMO

ZÁKRES HRANICE DO KATASTRÁLNÍ MAPY

1:2 000

List 3 z 34

Polohopisný podklad WMS Katastrální mapy © ČUZK 2022



PAMÁTKOVÁ ZÓNA

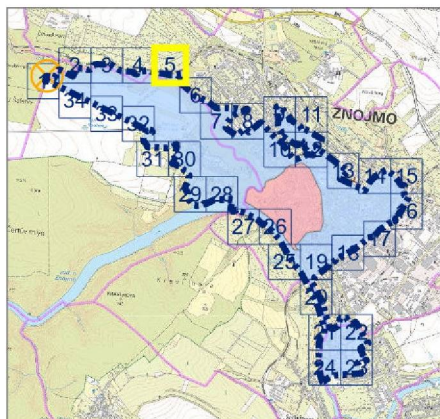
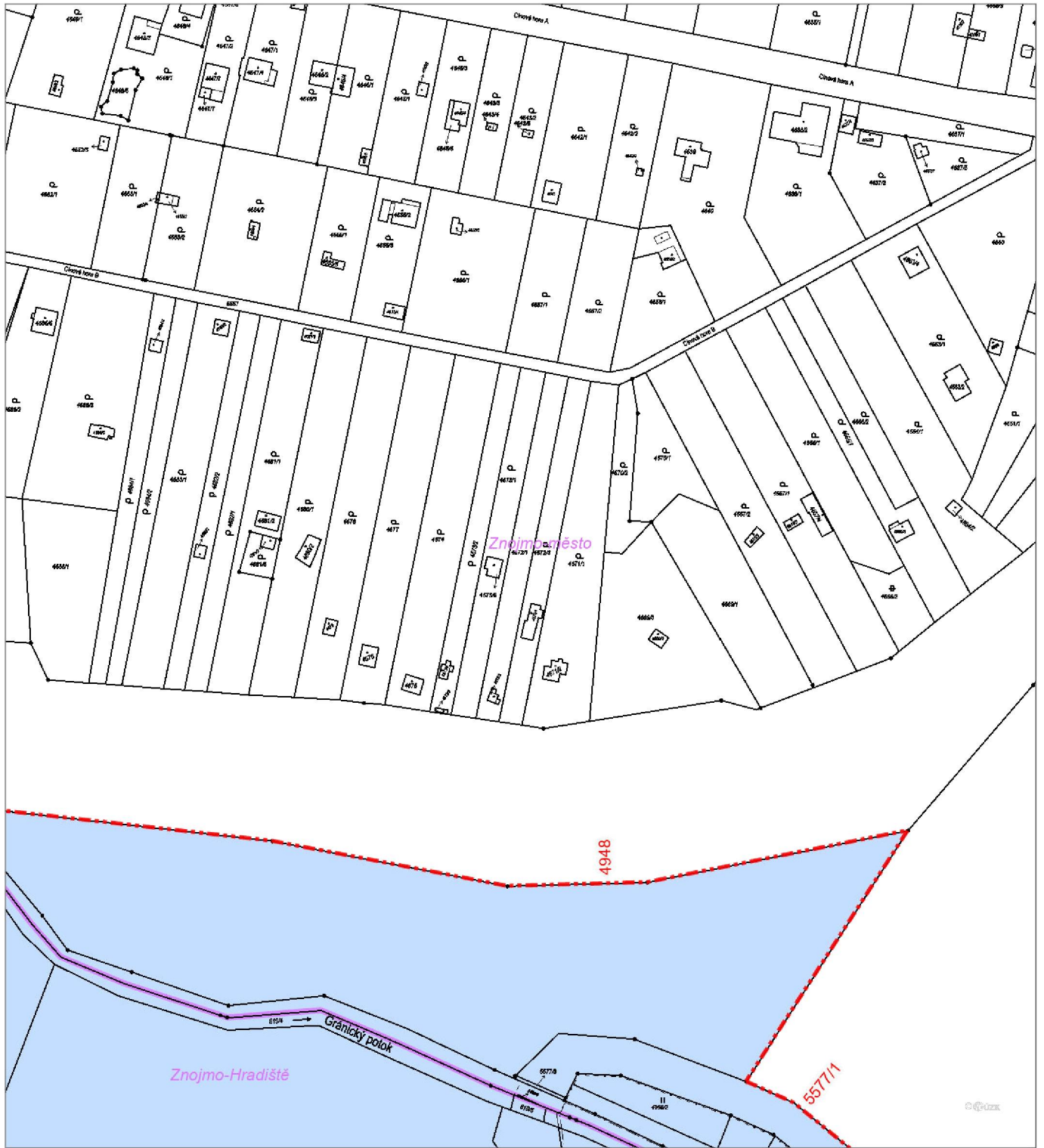
ZNOJMO

ZÁKRES HRANICE DO KATASTRÁLNÍ MAPY

1:2 000

List 4 z 34

Polohopisný podklad WMS Katastrální mapy © ČUZK 2022



PAMÁTKOVÁ ZÓNA

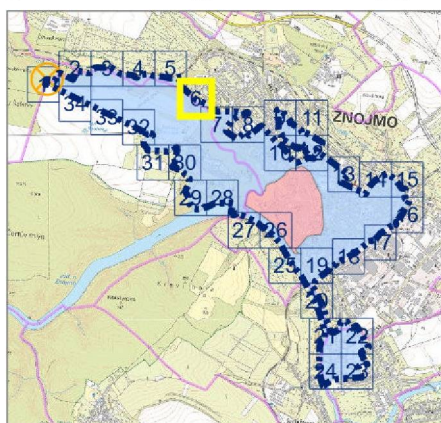
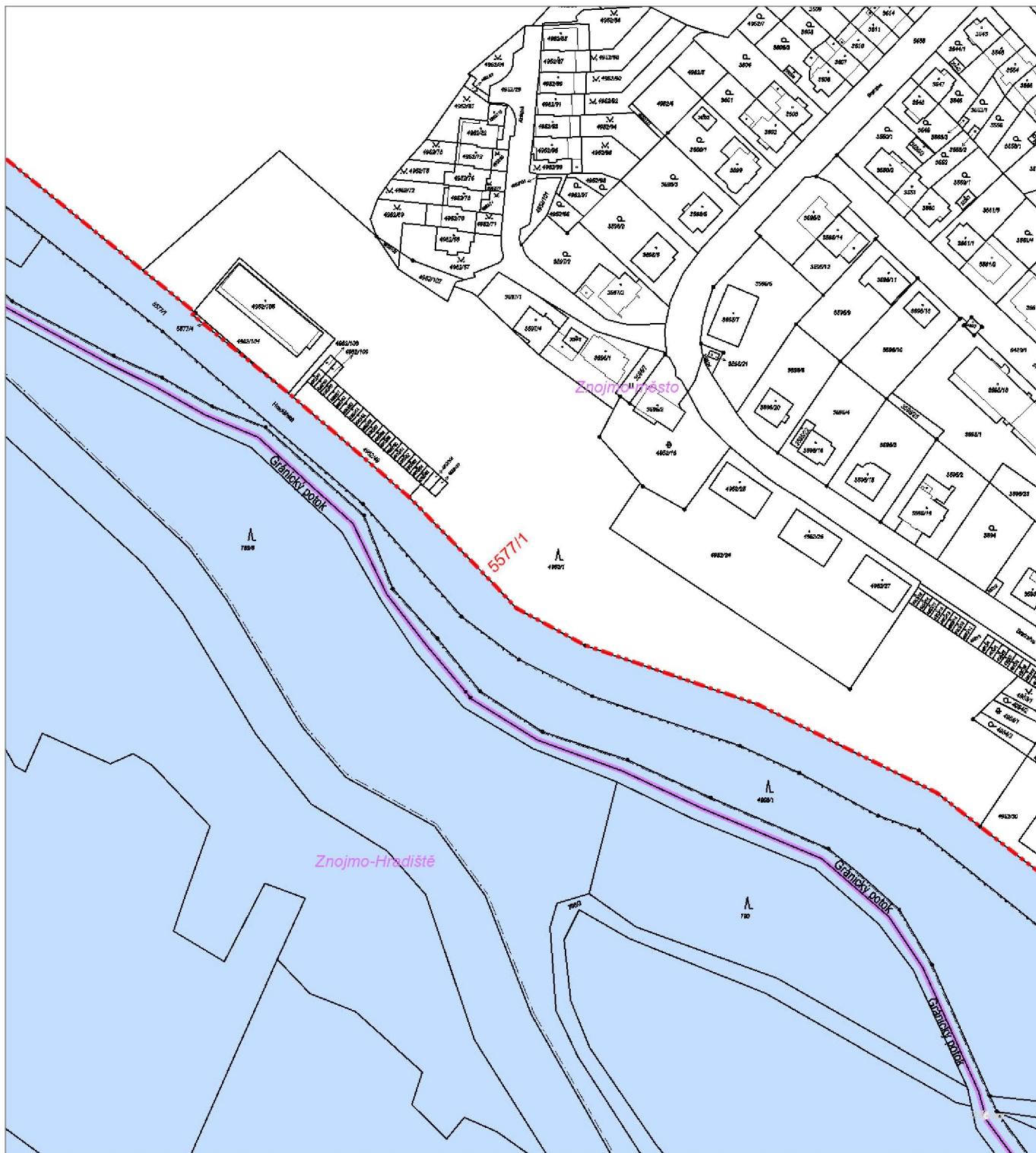
ZNOJMO

ZÁKRES HRANICE DO KATASTRÁLNÍ MAPY

1:2 000

List 5 z 34

Polohopisný podklad WMS Katastrální mapy © ČUZK 2022



PAMÁTKOVÁ ZÓNA

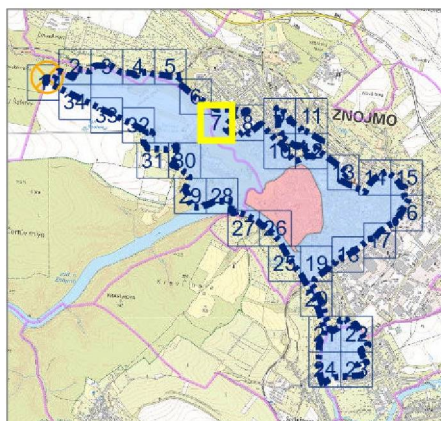
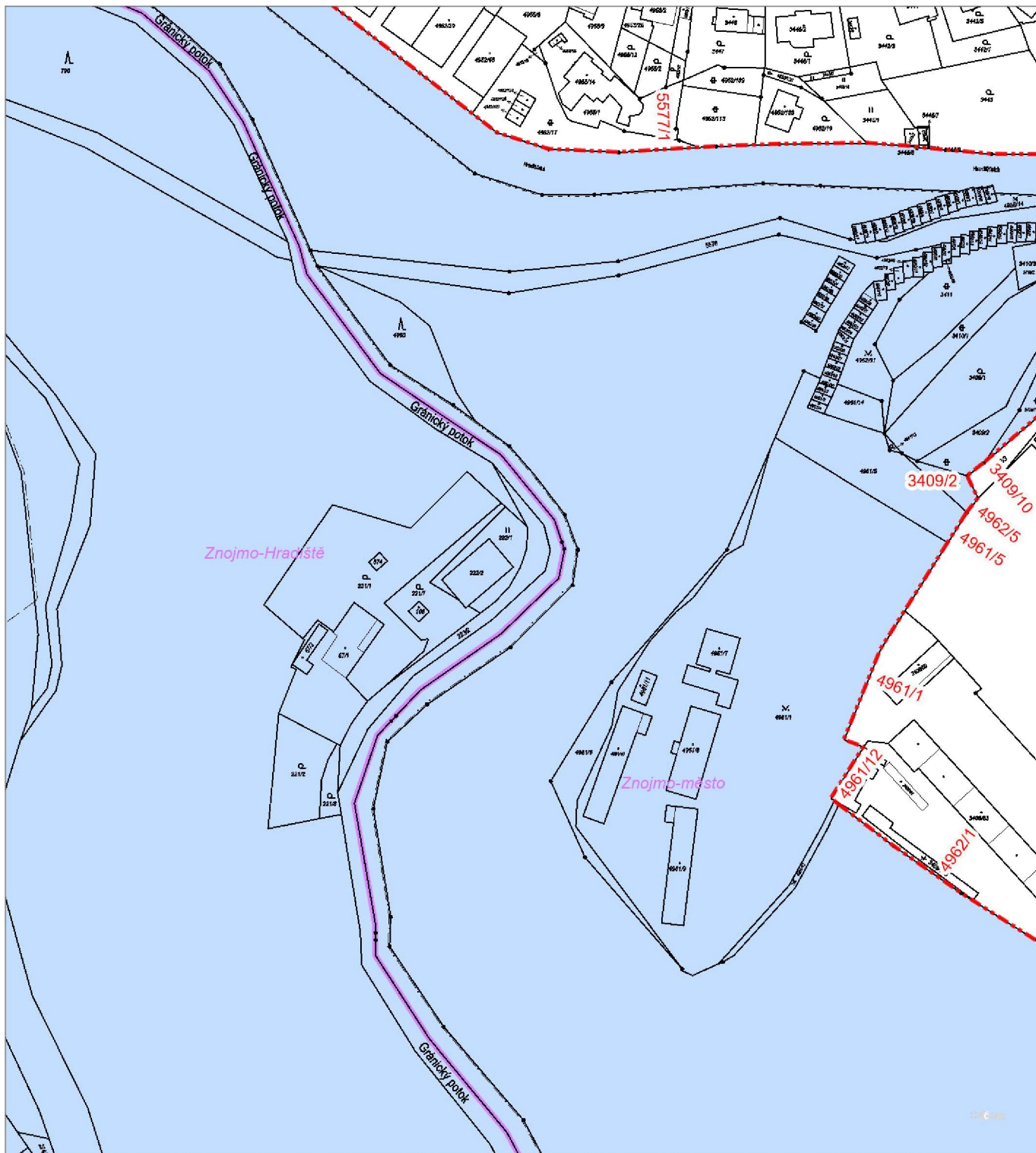
ZNOJMO

ZÁKRES HRANICE DO KATASTRÁLNÍ MAPY

1:2 000

List 6 z 34

Polohopisný podklad WMS Katastrální mapy © ČUZK 2022



PAMÁTKOVÁ ZÓNA

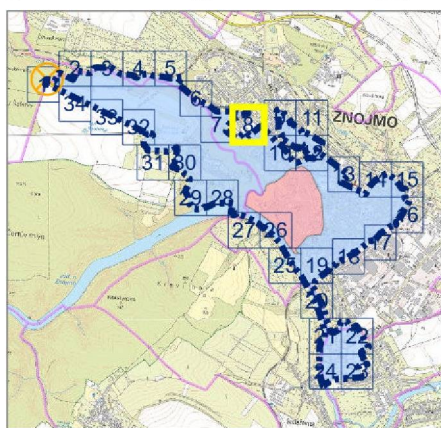
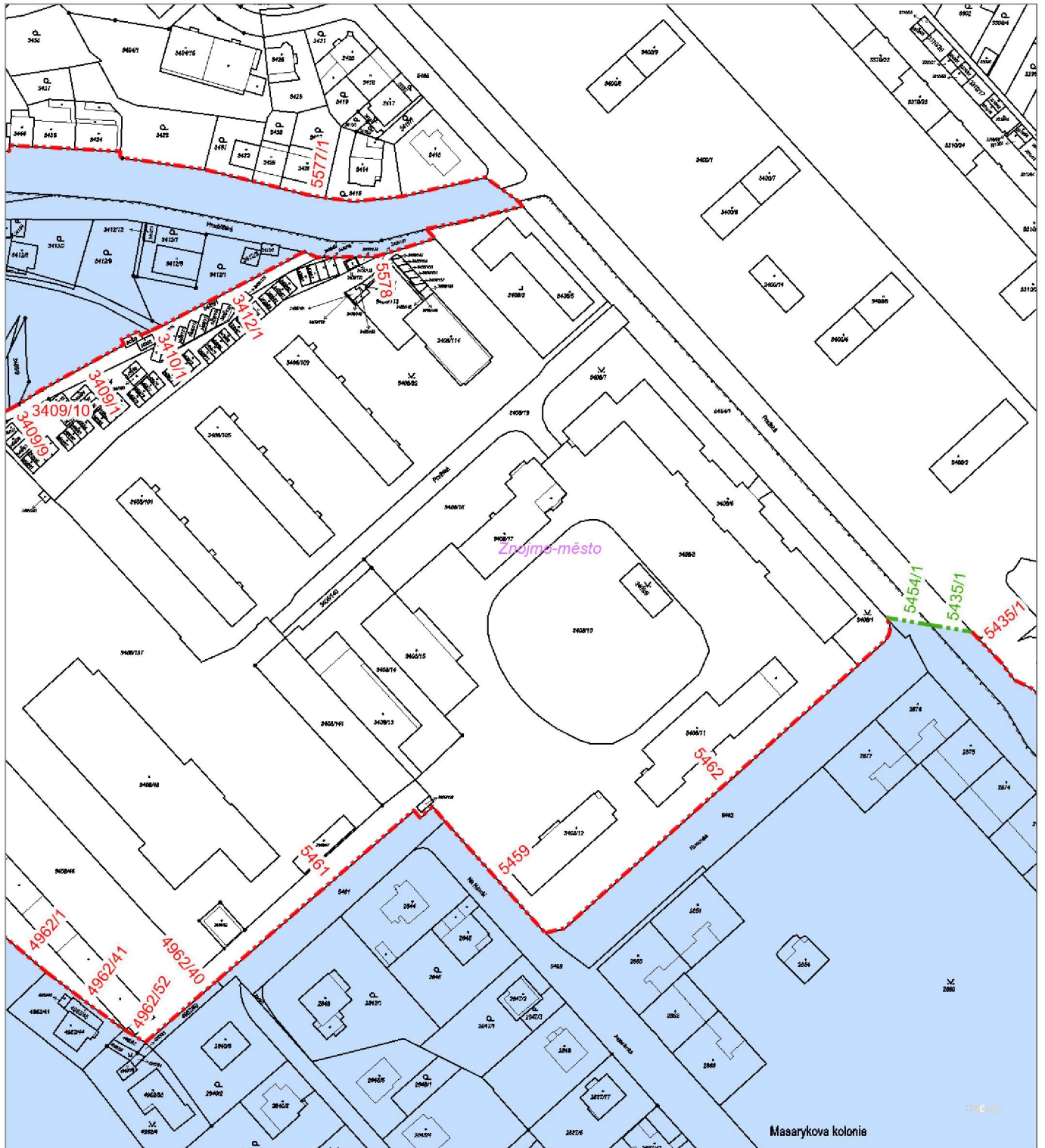
ZNOJMO

ZÁKRES HRANICE DO KATASTRÁLNÍ MAPY

1:2 000

List 7 z 34

Polohopisný podklad WMS Katastrální mapy © ČUZK 2022



PAMÁTKOVÁ ZÓNA

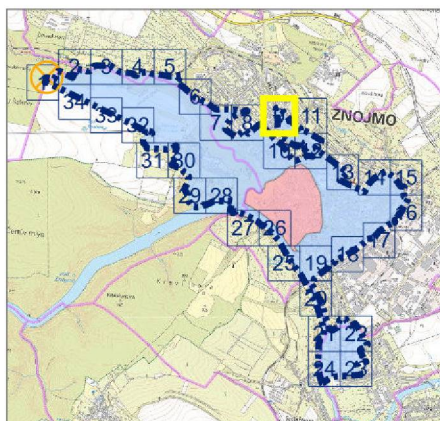
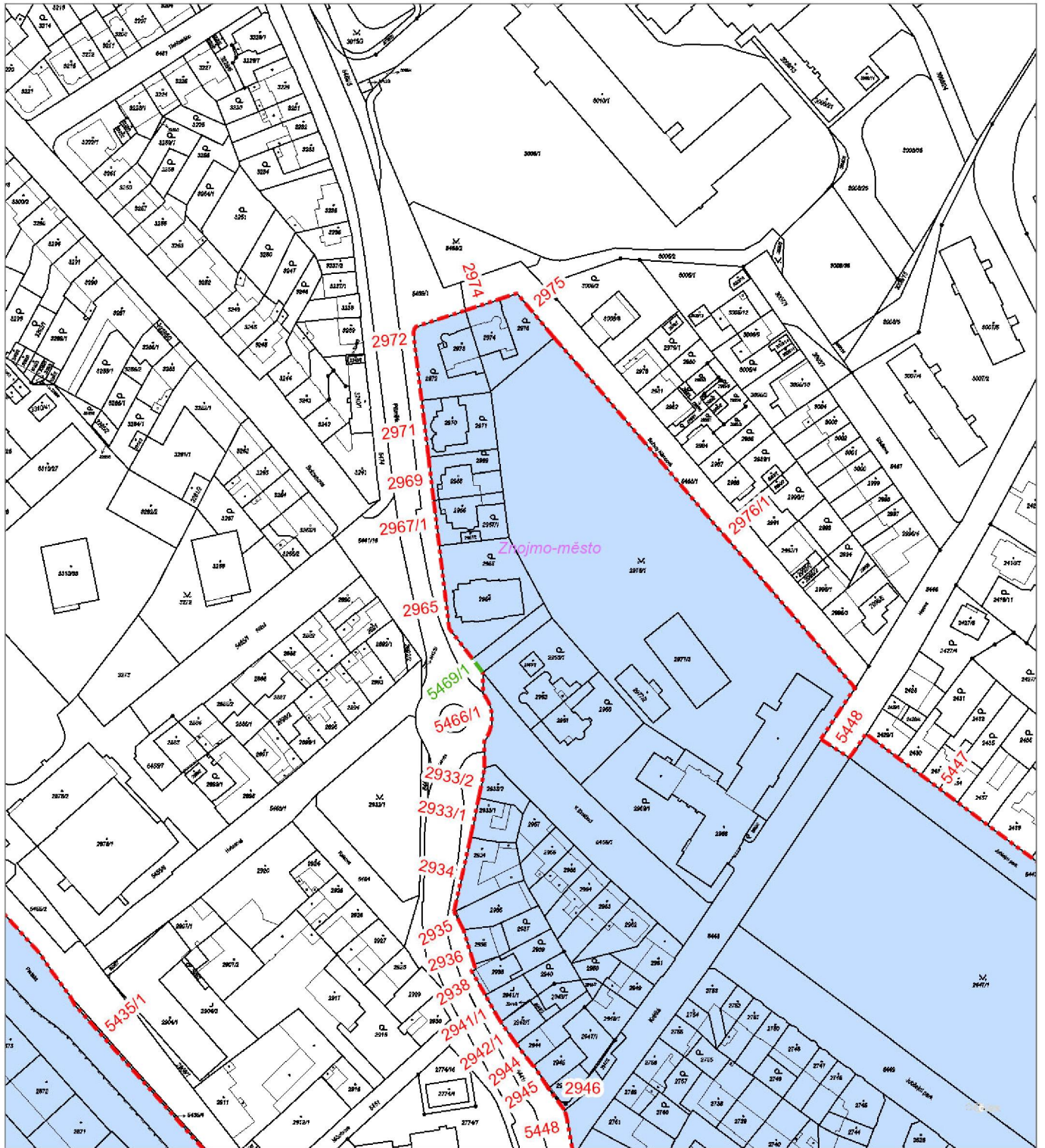
ZNOJMO

ZÁKRES HRANICE DO KATASTRÁLNÍ MAPY

1:2 000

List 8 z 34

Polohopisný podklad WMS Katastrální mapy © ČUZK 2022



PAMÁTKOVÁ ZÓNA

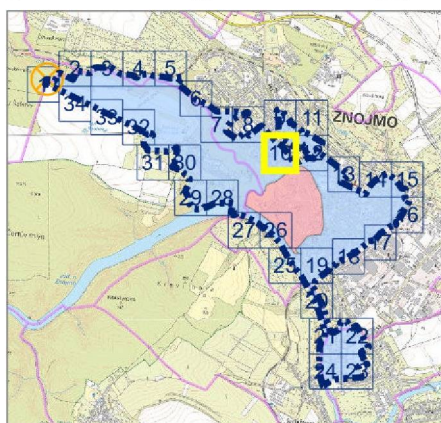
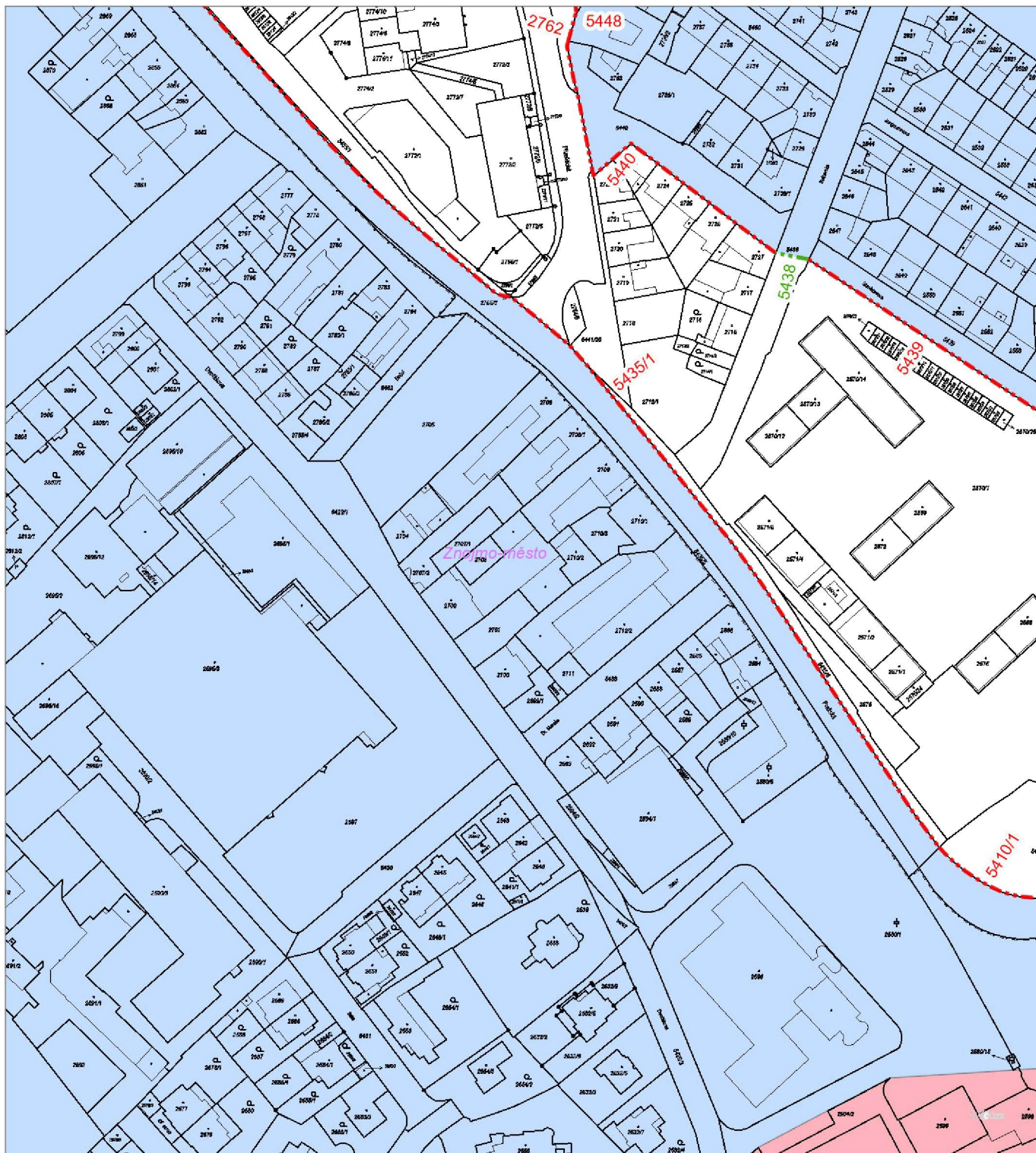
ZNOJMO

ZÁKRES HRANICE DO KATASTRÁLNÍ MAPY

1:2 000

List 9 z 34

Polohopisný podklad WMS Katastrální mapy © ČUZK 2022



PAMÁTKOVÁ ZÓNA

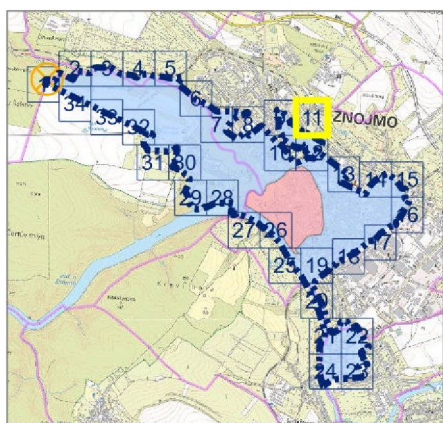
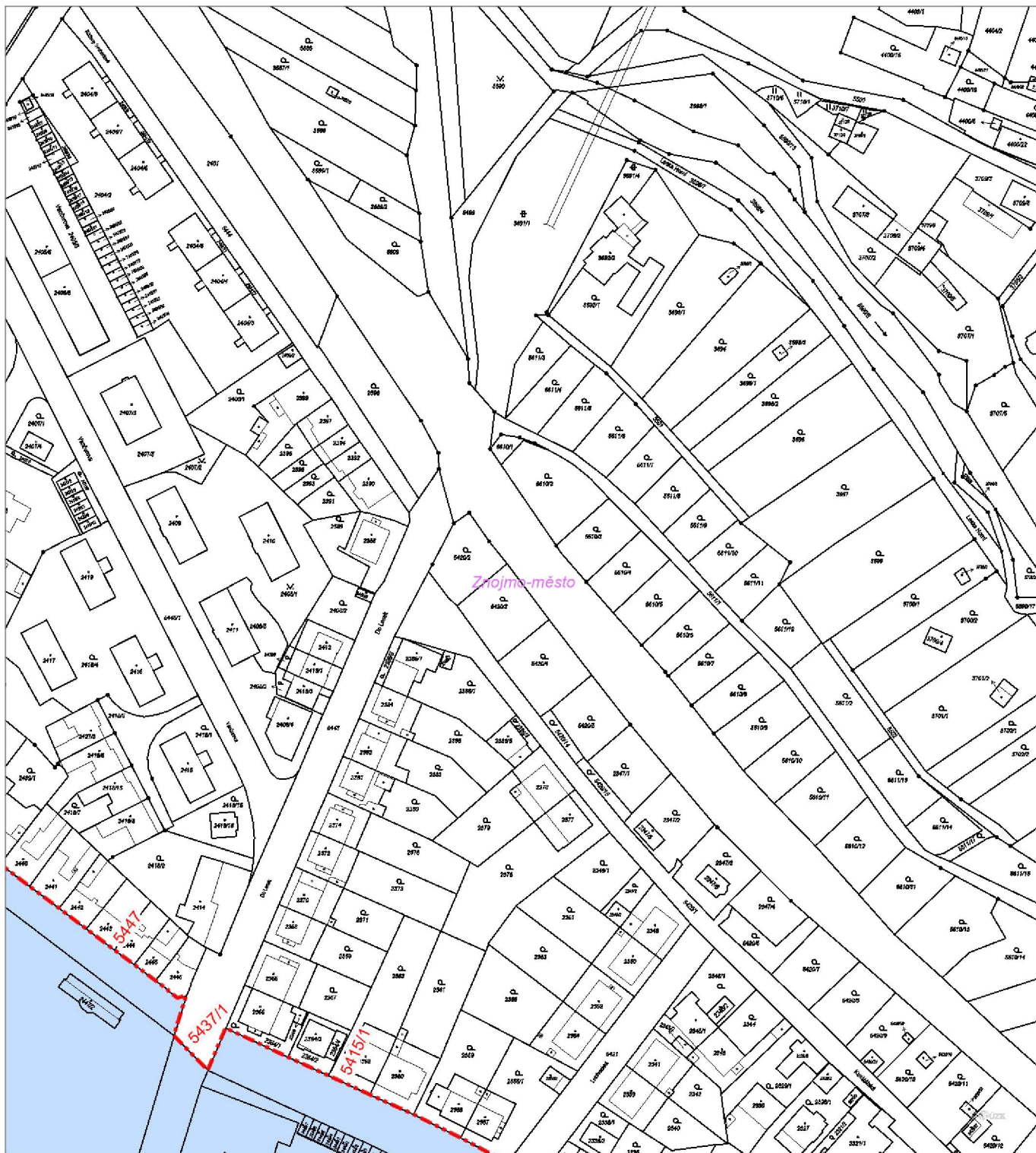
ZNOJMO

ZÁKRES HRANICE DO KATASTRÁLNÍ MAPY

1:2 000

List 10 z 34

Polohopisný podklad WMS Katastrální mapy © ČUZK 2022



PAMÁTKOVÁ ZÓNA

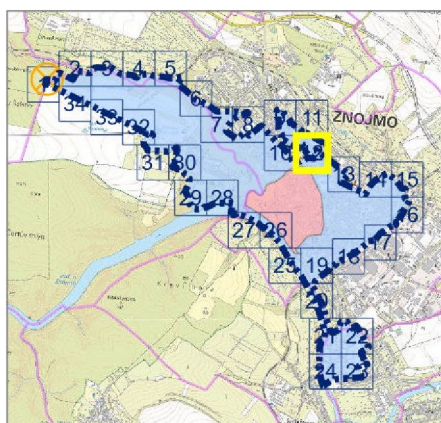
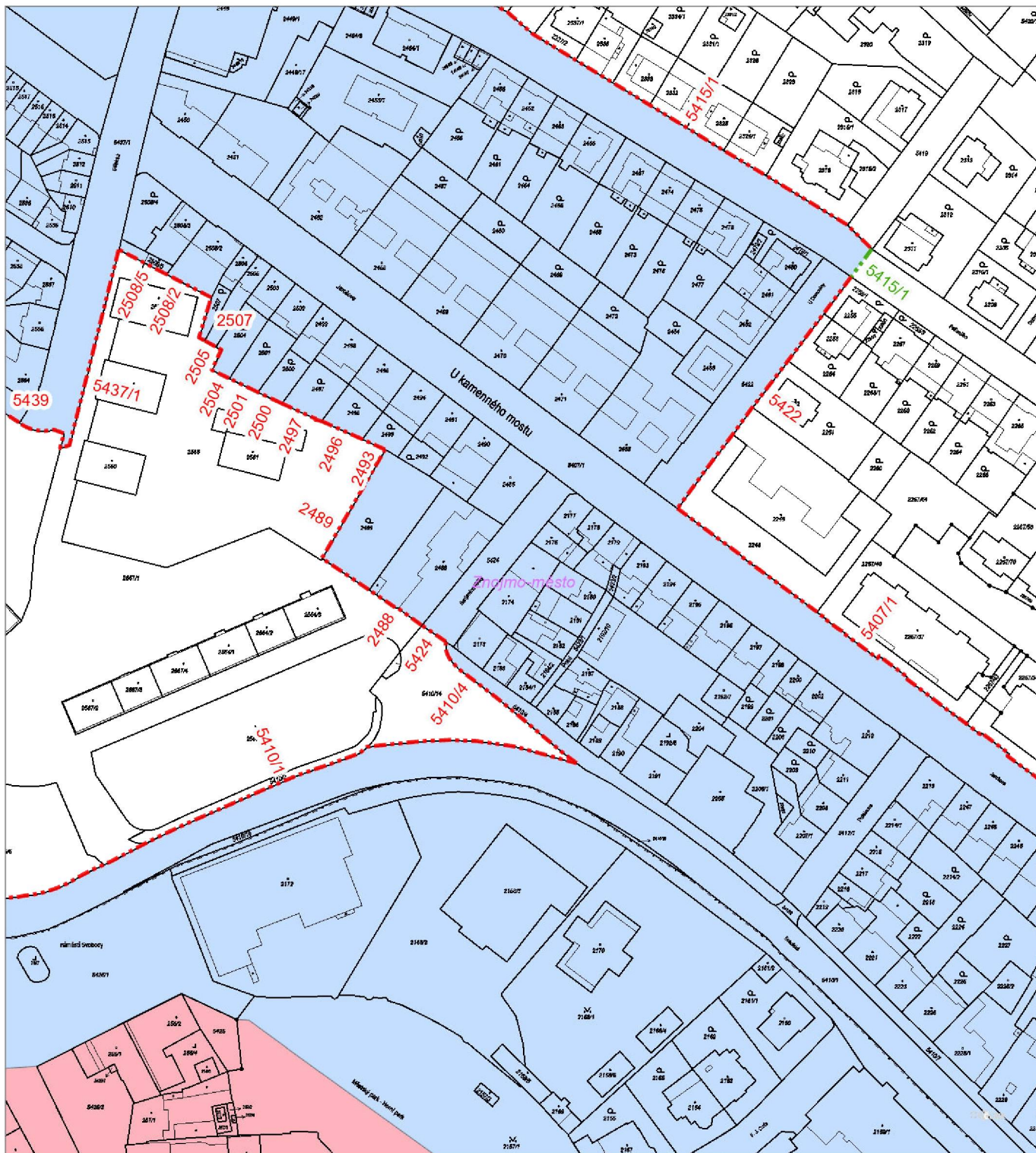
ZNOJMO

ZÁKRES HRANICE DO KATASTRÁLNÍ MAPY

1:2 000

List 11 z 34

Polohisný podklad WMS Katastrální mapy © ČUZK 2022



PAMÁTKOVÁ ZÓNA

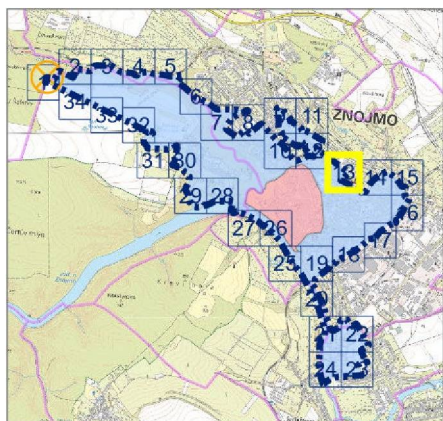
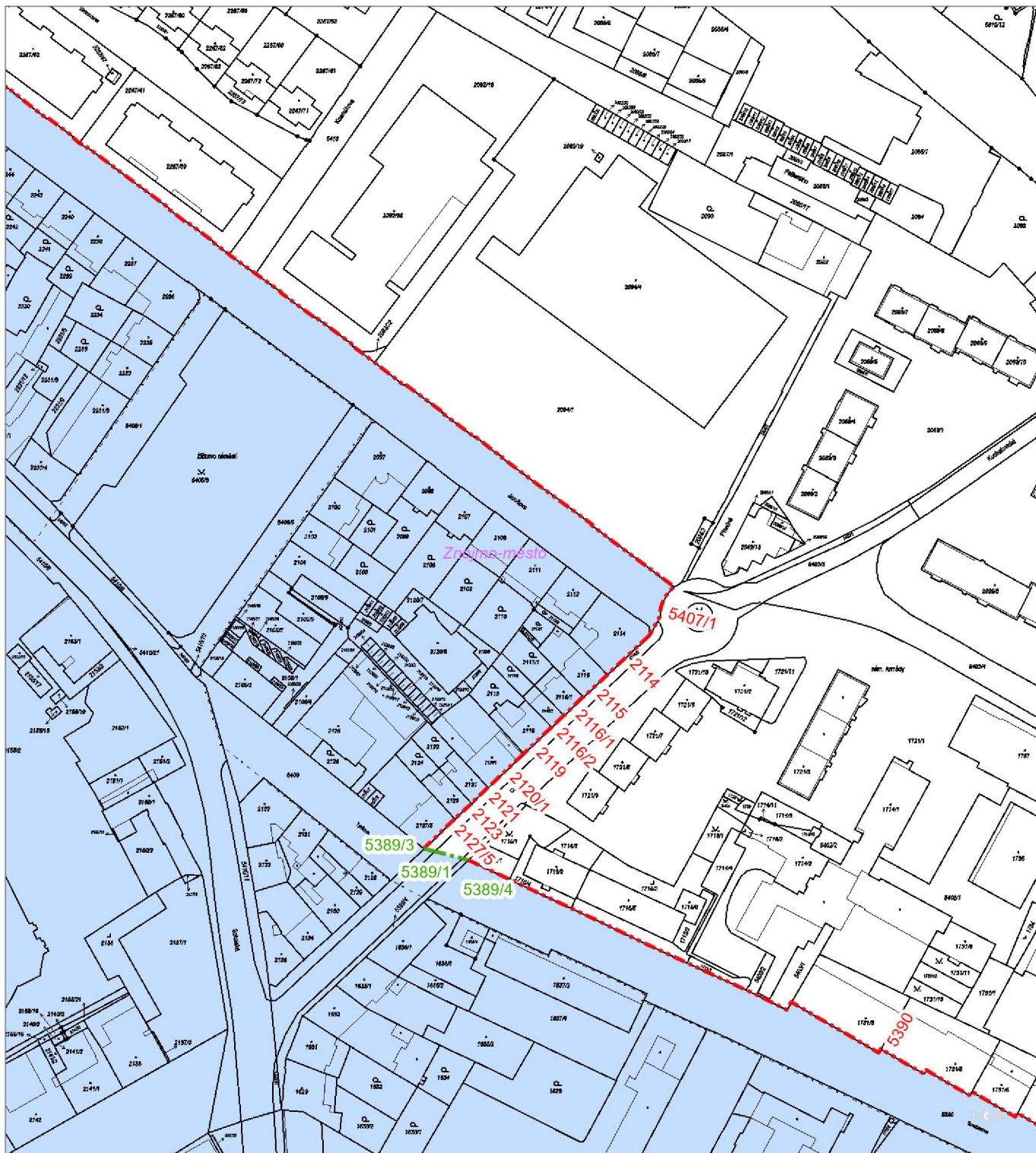
ZNOJMO

ZÁKRES HRANICE DO KATASTRÁLNÍ MAPY

1:2 000

List 12 z 34

Polohopisný podklad WMS Katastrální mapy © ČUZK 2022



PAMÁTKOVÁ ZÓNA

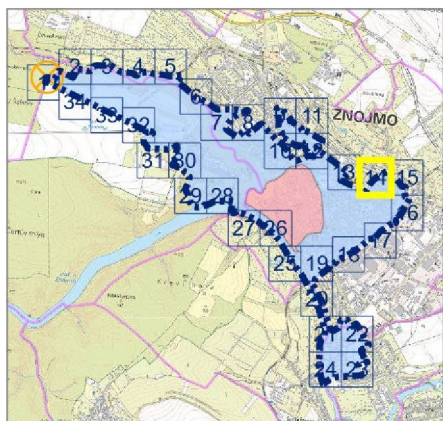
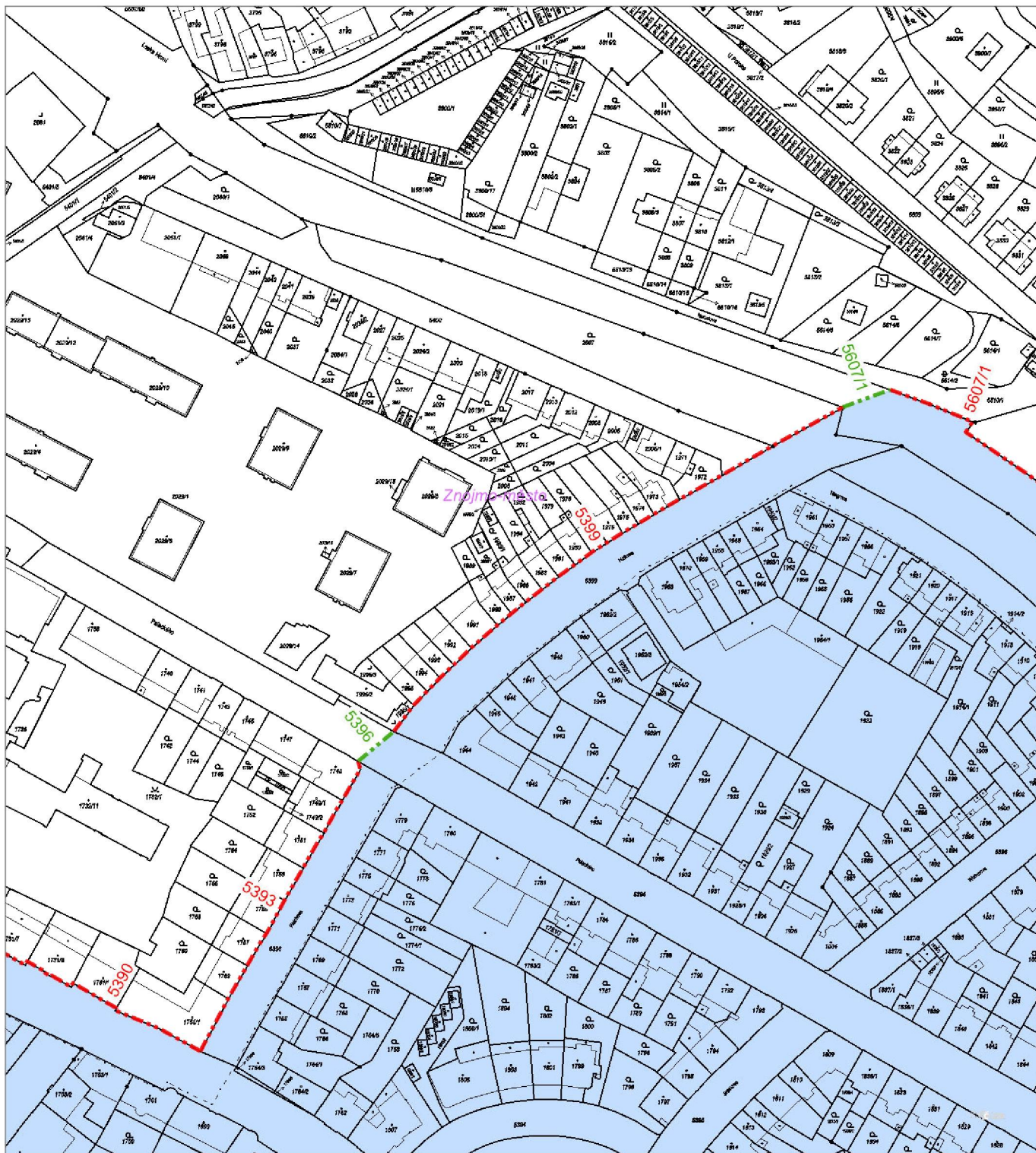
ZNOJMO

ZÁKRES HRANICE DO KATASTRÁLNÍ MAPY

1:2 000

List 13 z 34

Polohopisný podklad WMS Katastrální mapy © ČUZK 2022



PAMÁTKOVÁ ZÓNA

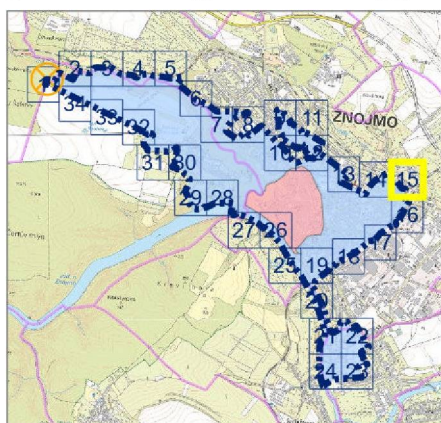
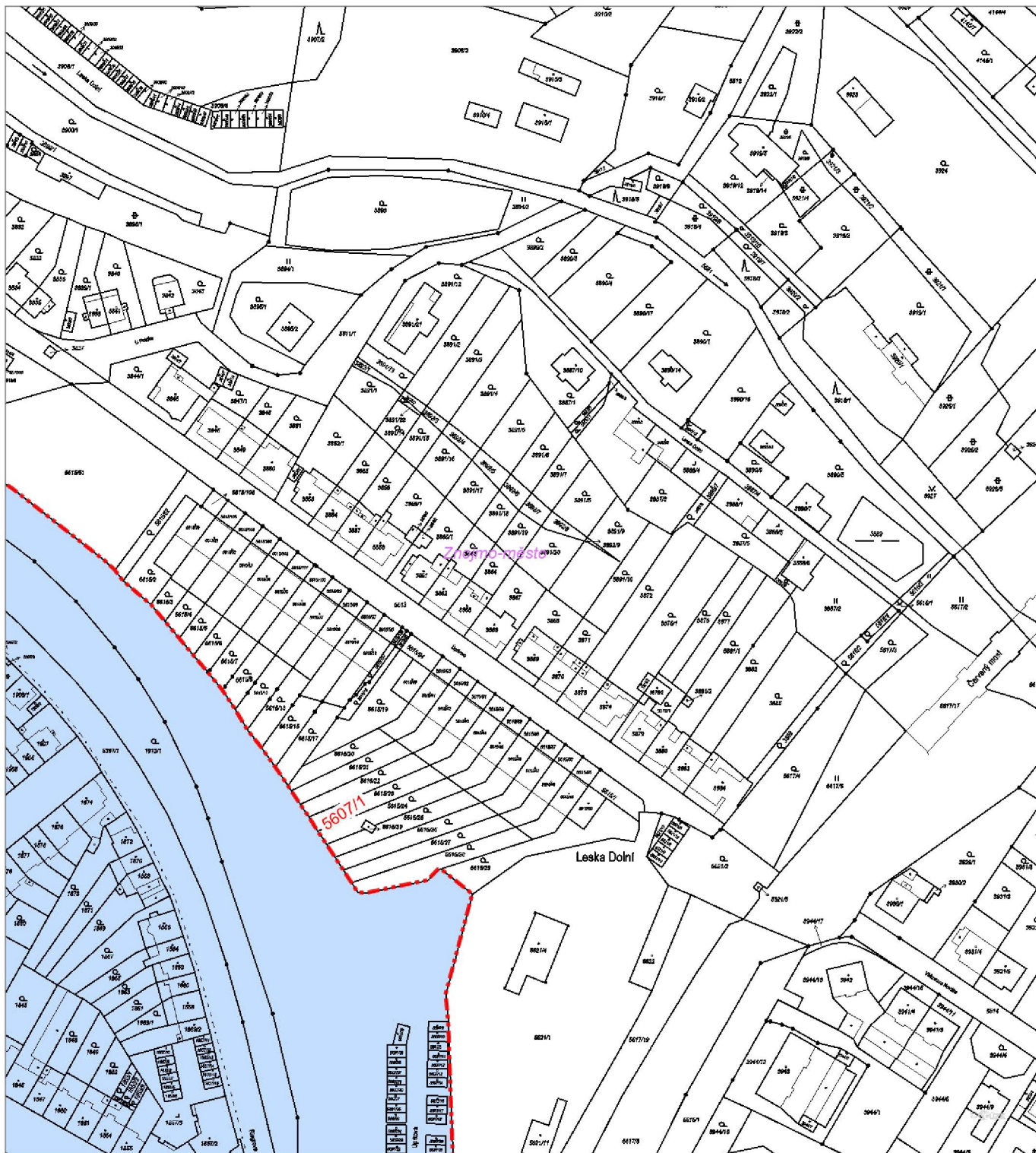
ZNOJMO

ZÁKRES HRANICE DO KATASTRÁLNÍ MAPY

1:2 000

List 14 z 34

Polohisný podklad WMS Katastrální mapy © ČUZK 2022



PAMÁTKOVÁ ZÓNA

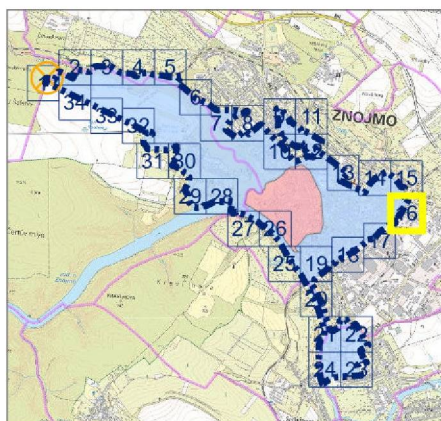
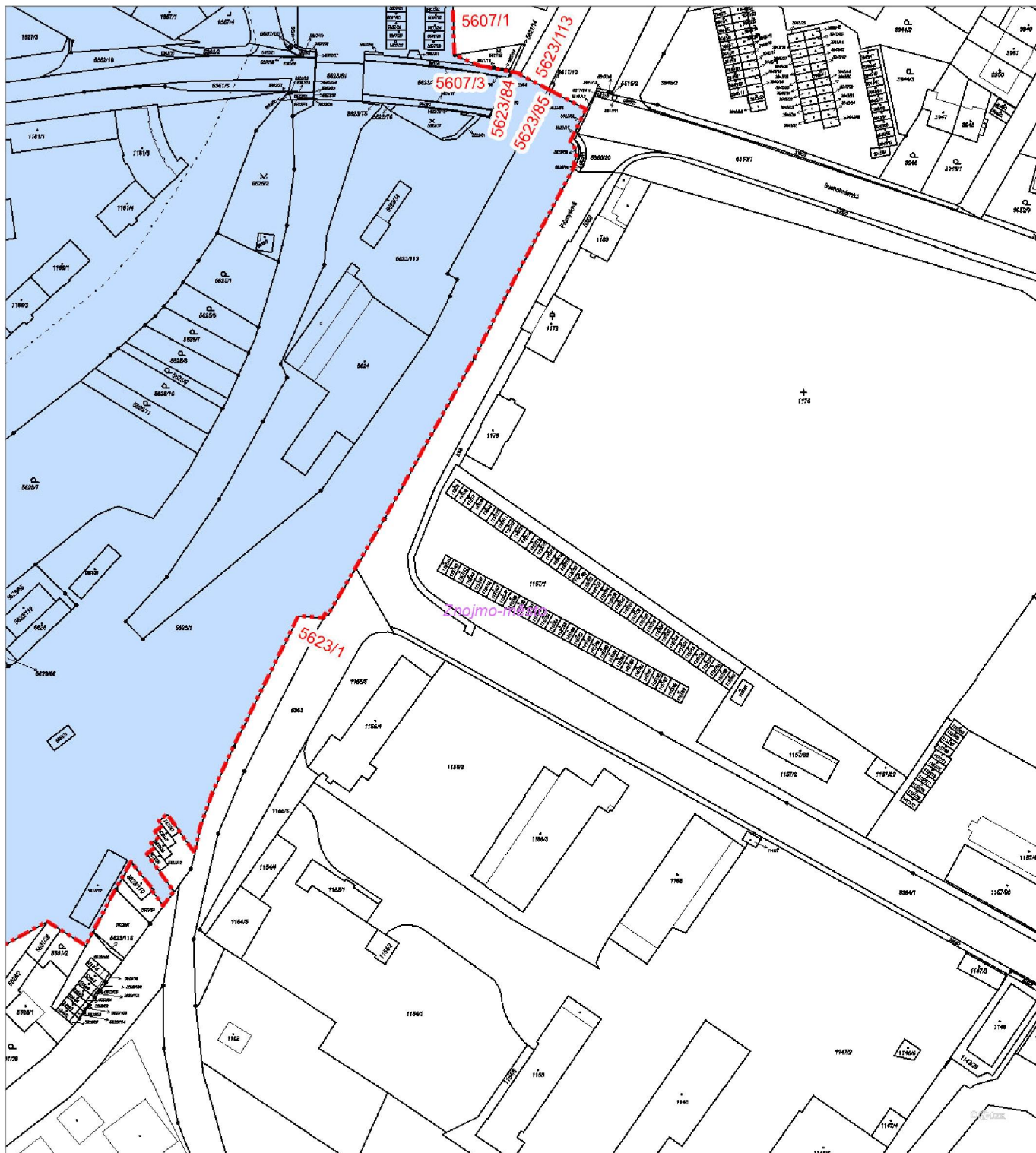
ZNOJMO

ZÁKRES HRANICE DO KATASTRÁLNÍ MAPY

1:2 000

List 15 z 34

Polohopisný podklad WMS Katastrální mapy © ČUZK 2022



PAMÁTKOVÁ ZÓNA

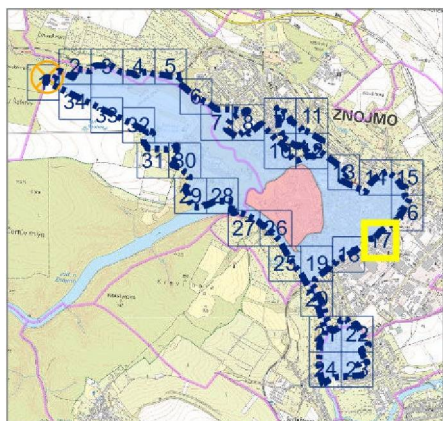
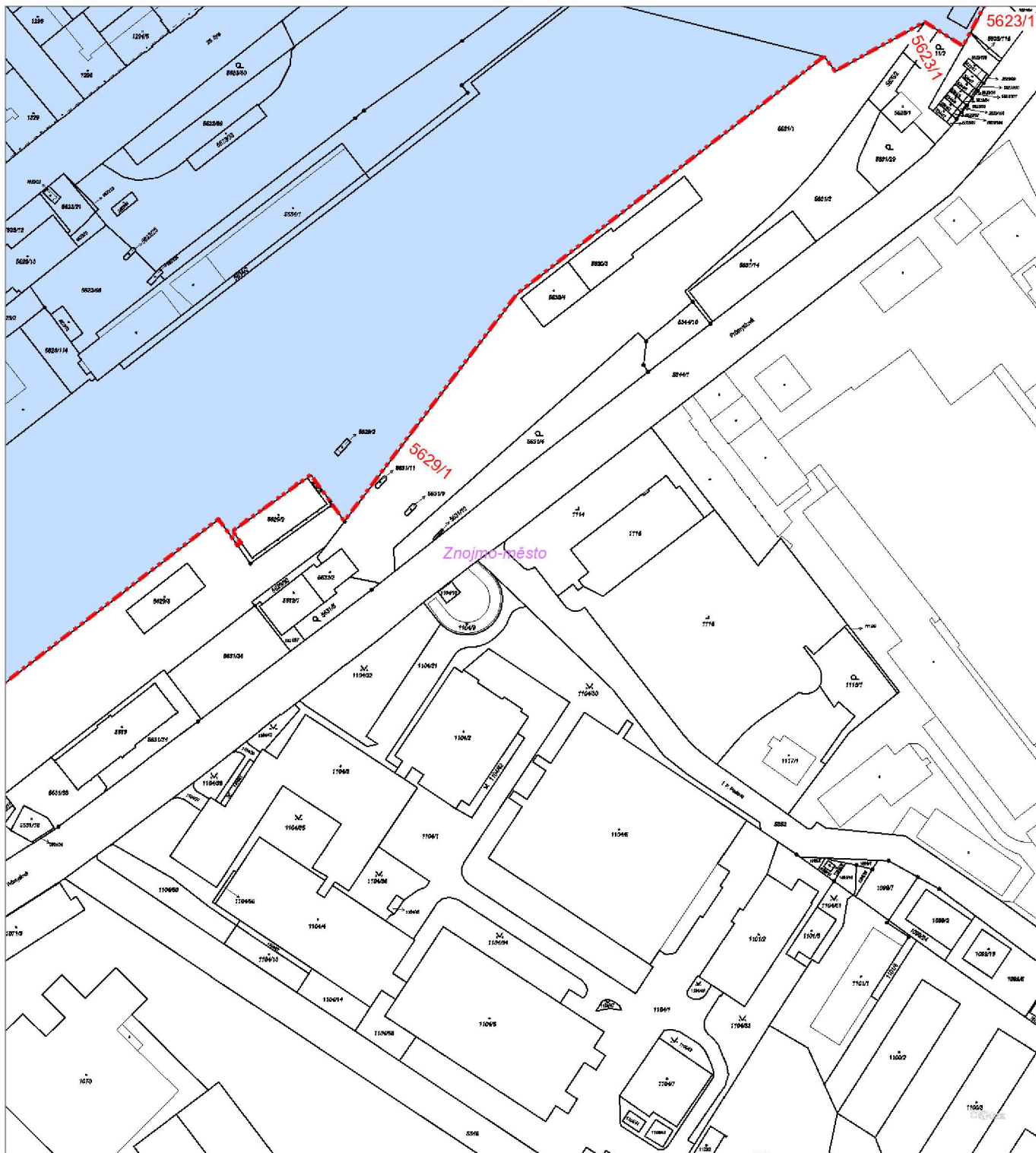
ZNOJMO

ZÁKRES HRANICE DO KATASTRÁLNÍ MAPY

1:2 000

List 16 z 34

Polohopisný podklad WMS Katastrální mapy © ČUZK 2022



PAMÁTKOVÁ ZÓNA

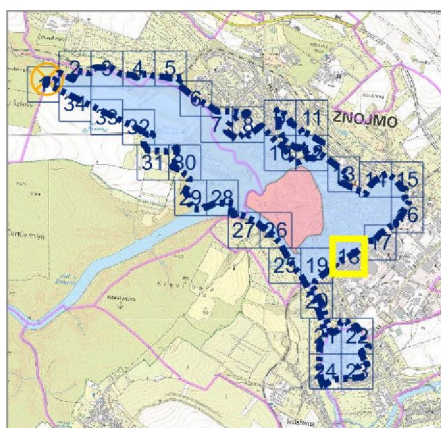
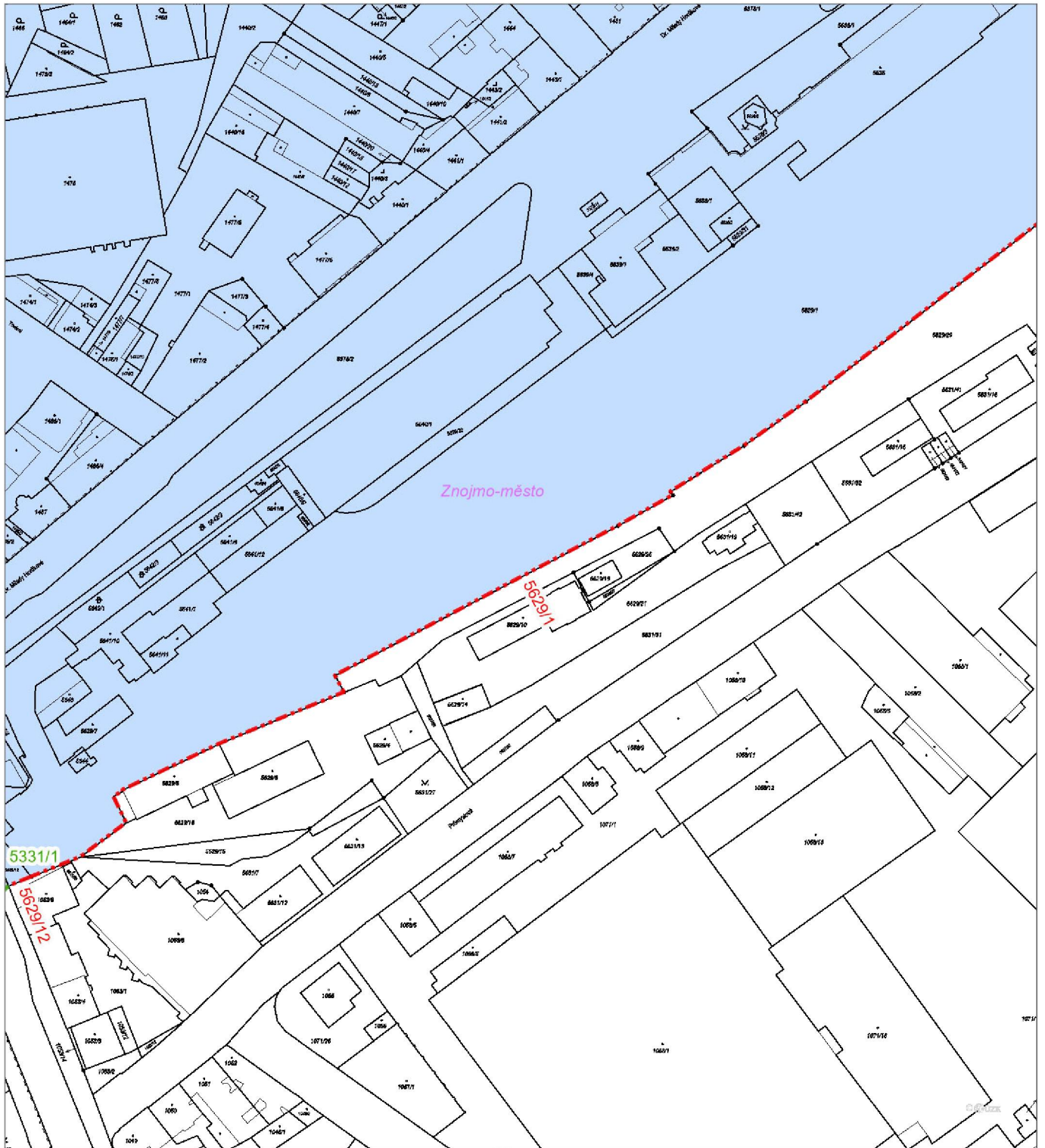
ZNOJMO

ZÁKRES HRANICE DO KATASTRÁLNÍ MAPY

1:2 000

List 17 z 34

Polohopisný podklad WMS Katastrální mapy © ČUZK 2022



PAMÁTKOVÁ ZÓNA

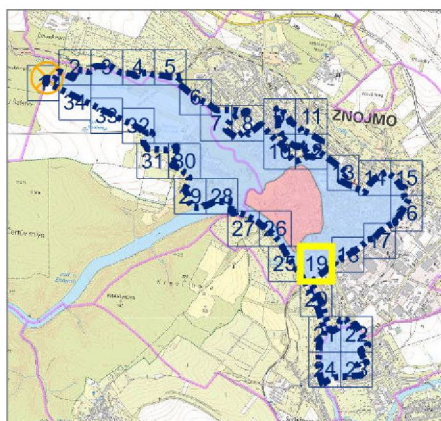
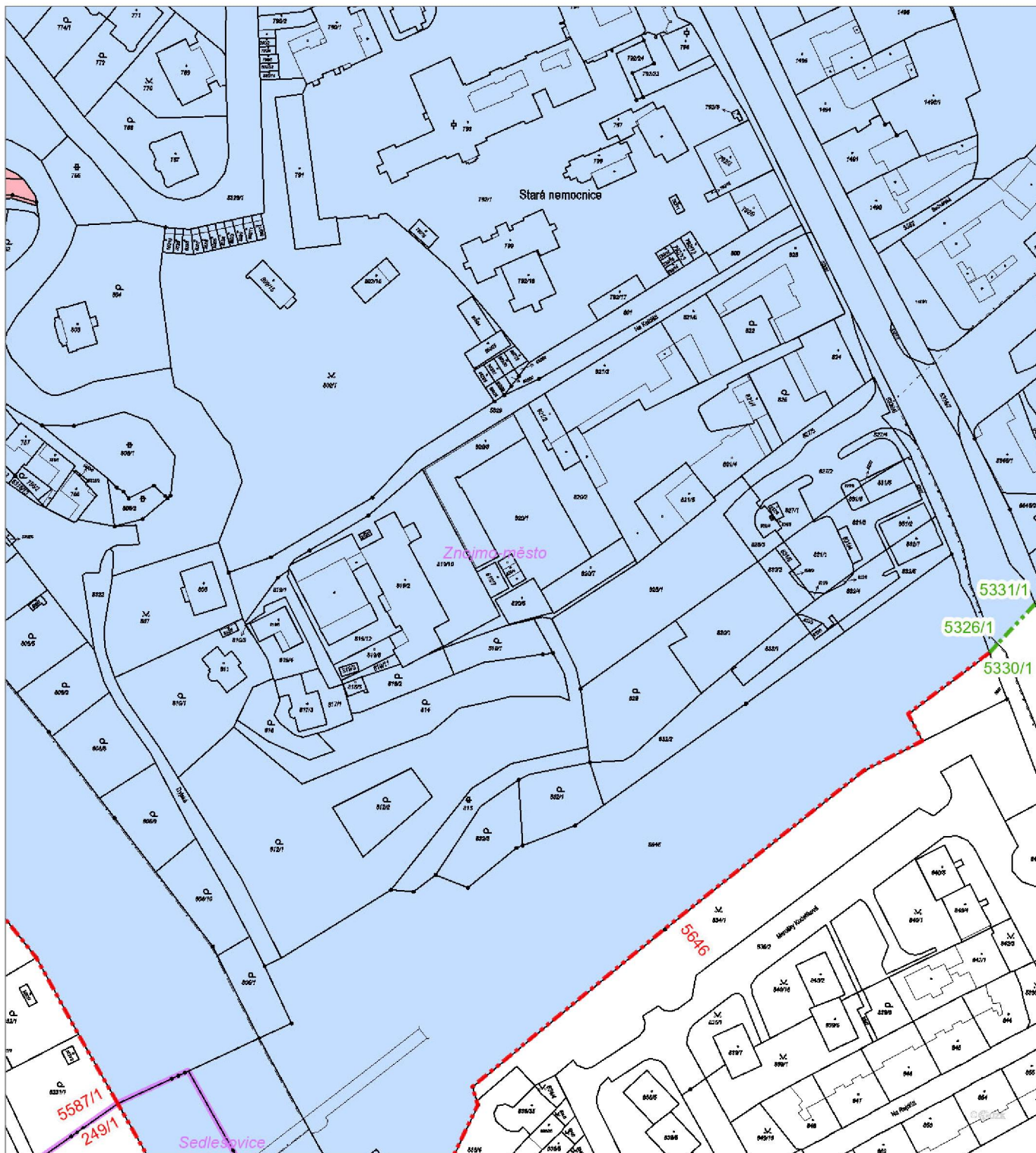
ZNOJMO

ZÁKRES HRANICE DO KATASTRÁLNÍ MAPY

1:2 000

List 18 z 34

Polohopisný podklad WMS Katastrální mapy © ČUZK 2022



PAMÁTKOVÁ ZÓNA

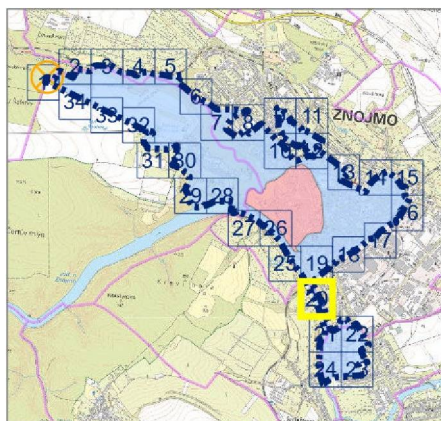
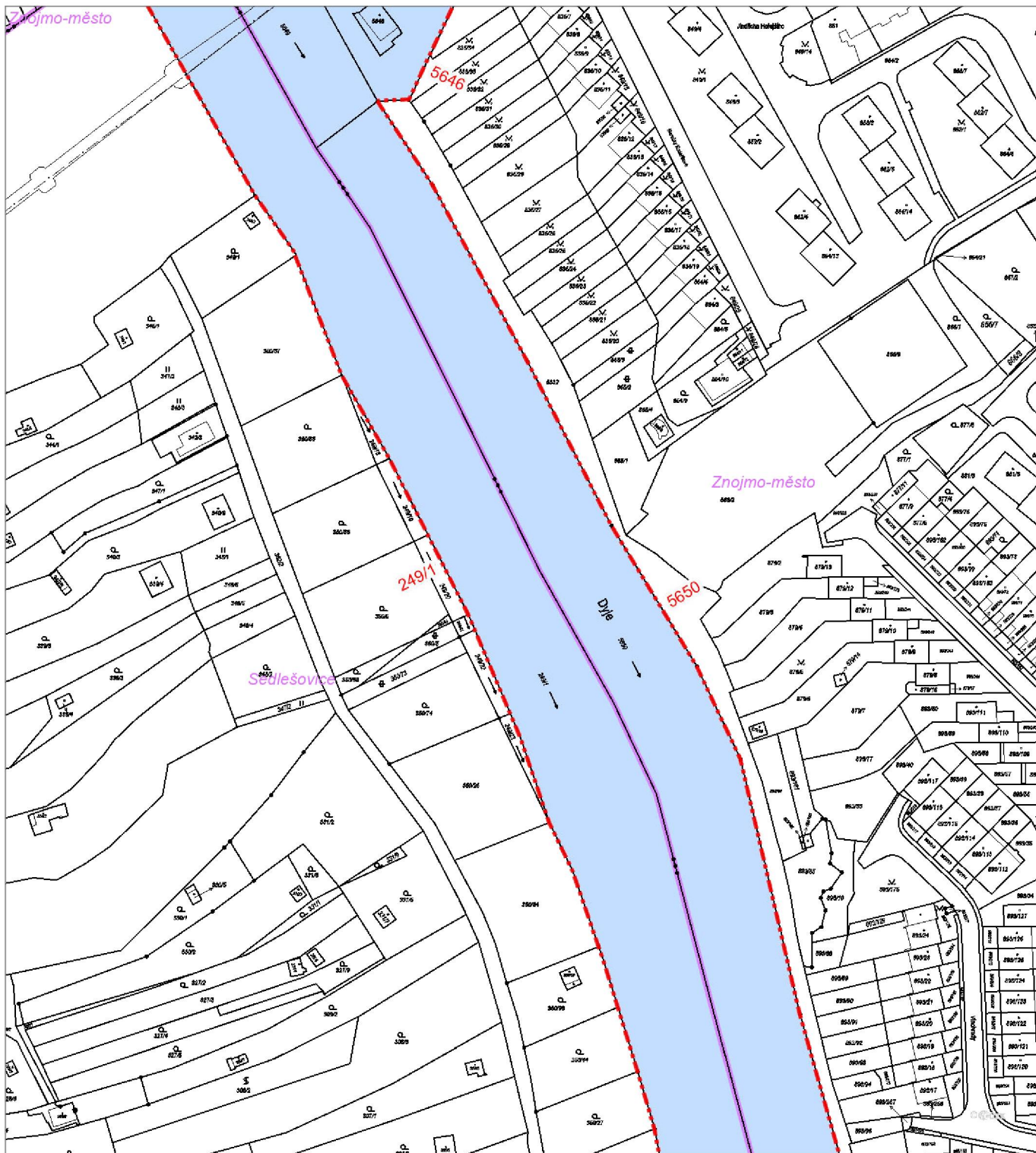
ZNOJMO

ZÁKRES HRANICE DO KATASTRÁLNÍ MAPY

1:2 000

List 19 z 34

Polohopisný podklad WMS Katastrální mapy © ČUZK 2022



PAMÁTKOVÁ ZÓNA

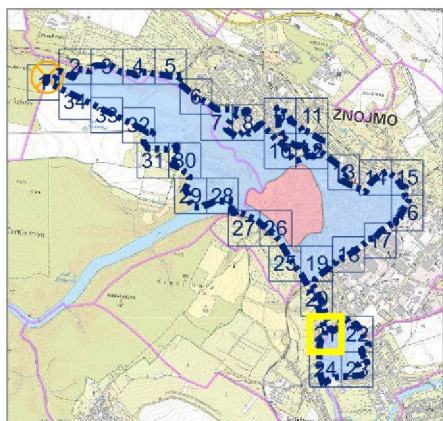
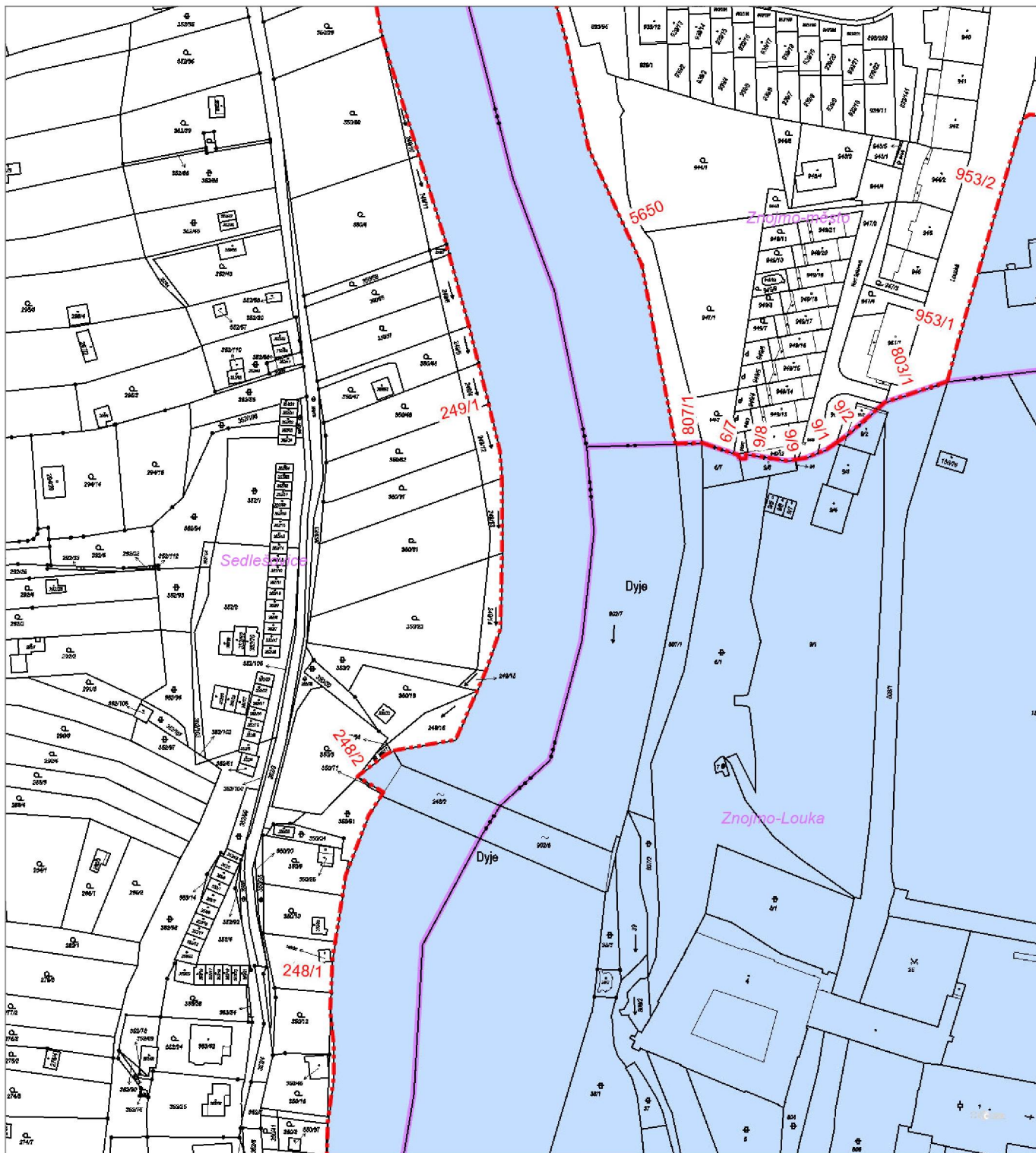
ZNOJMO

ZÁKRES HRANICE DO KATASTRÁLNÍ MAPY

1:2 000

List 20 z 34

Polohopisný podklad WMS Katastrální mapy © ČUZK 2022



PAMÁTKOVÁ ZÓNA

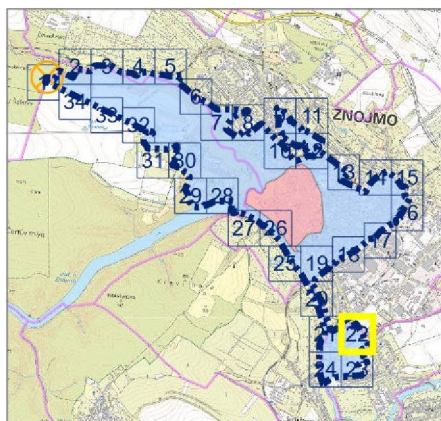
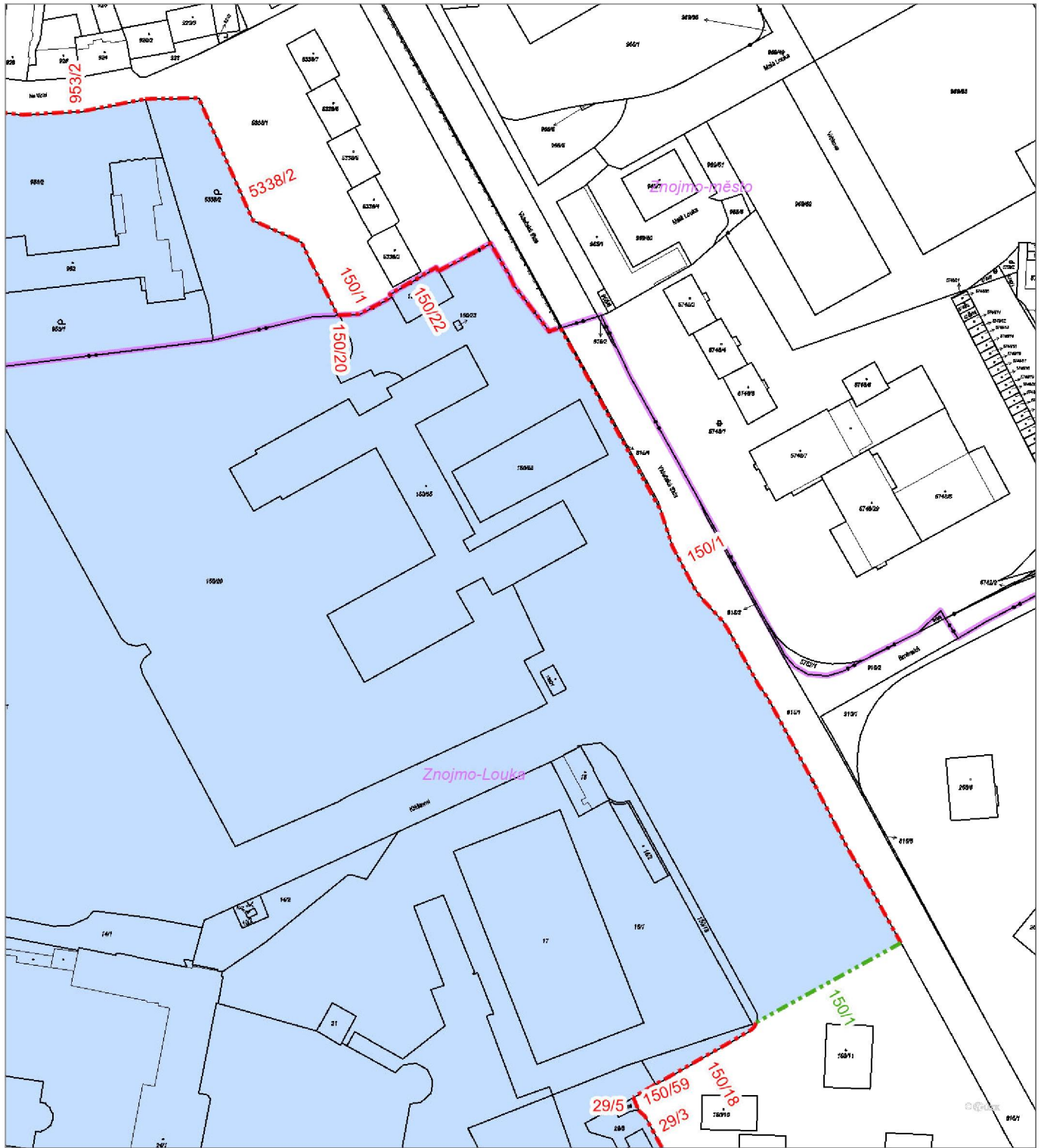
ZNOJMO

ZÁKRES HRANICE DO KATASTRÁLNÍ MAPY

1:2 000

List 21 z 34

Polohopisný podklad WMS Katastrální mapy © ČUZK 2022



PAMÁTKOVÁ ZÓNA

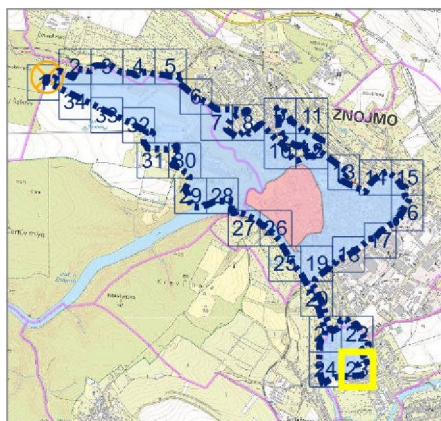
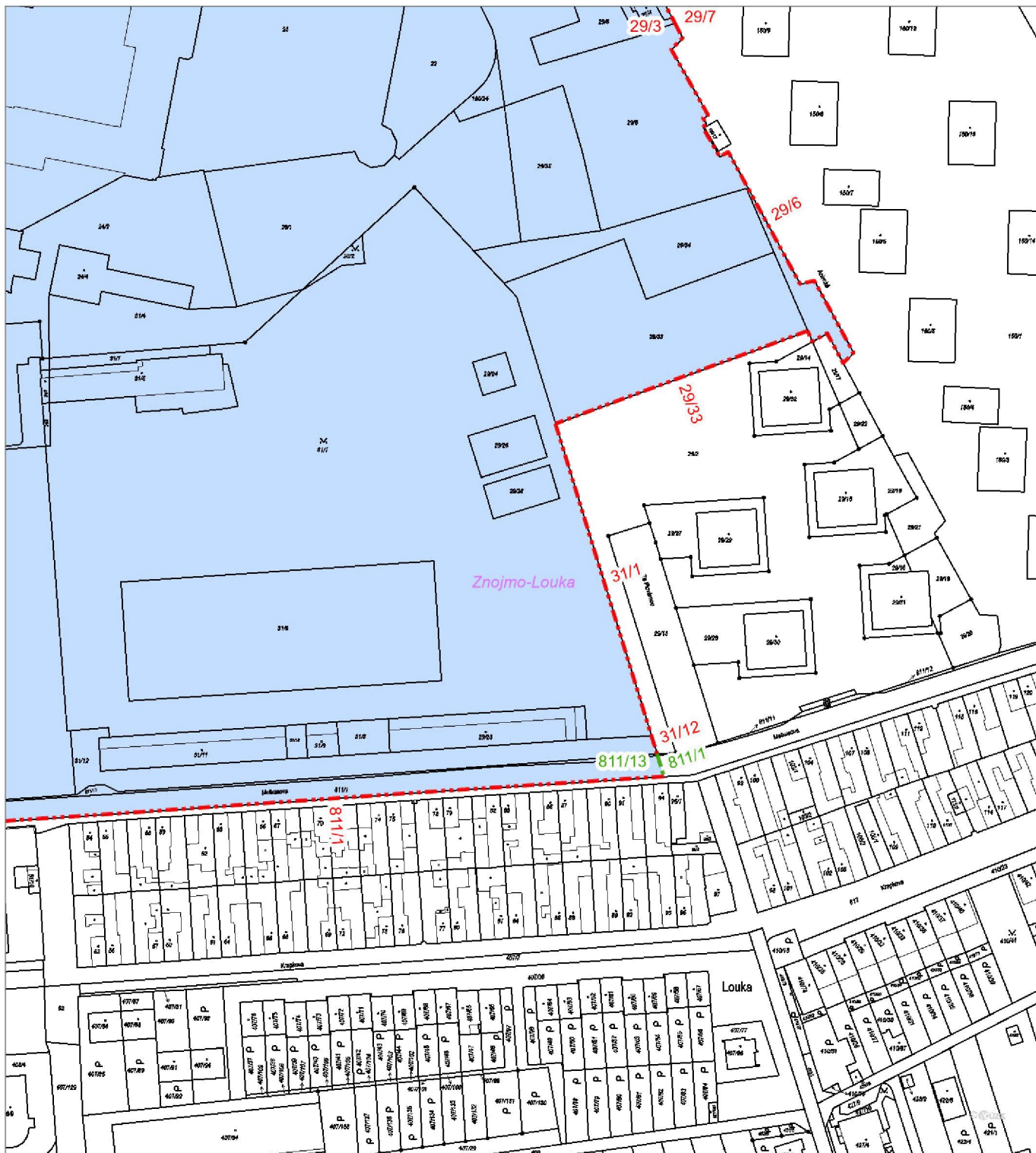
ZNOJMO

ZÁKRES HRANICE DO KATASTRÁLNÍ MAPY

1:2 000

List 22 z 34

Polohopisný podklad WMS Katastrální mapy © ČUZK 2022



PAMÁTKOVÁ ZÓNA

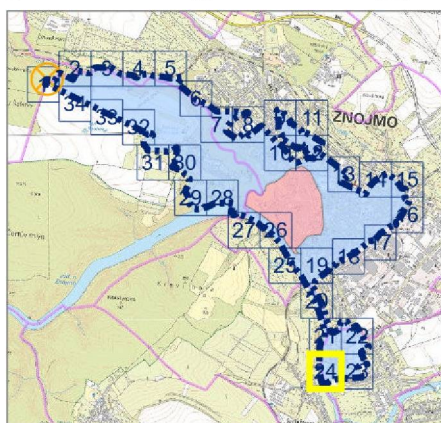
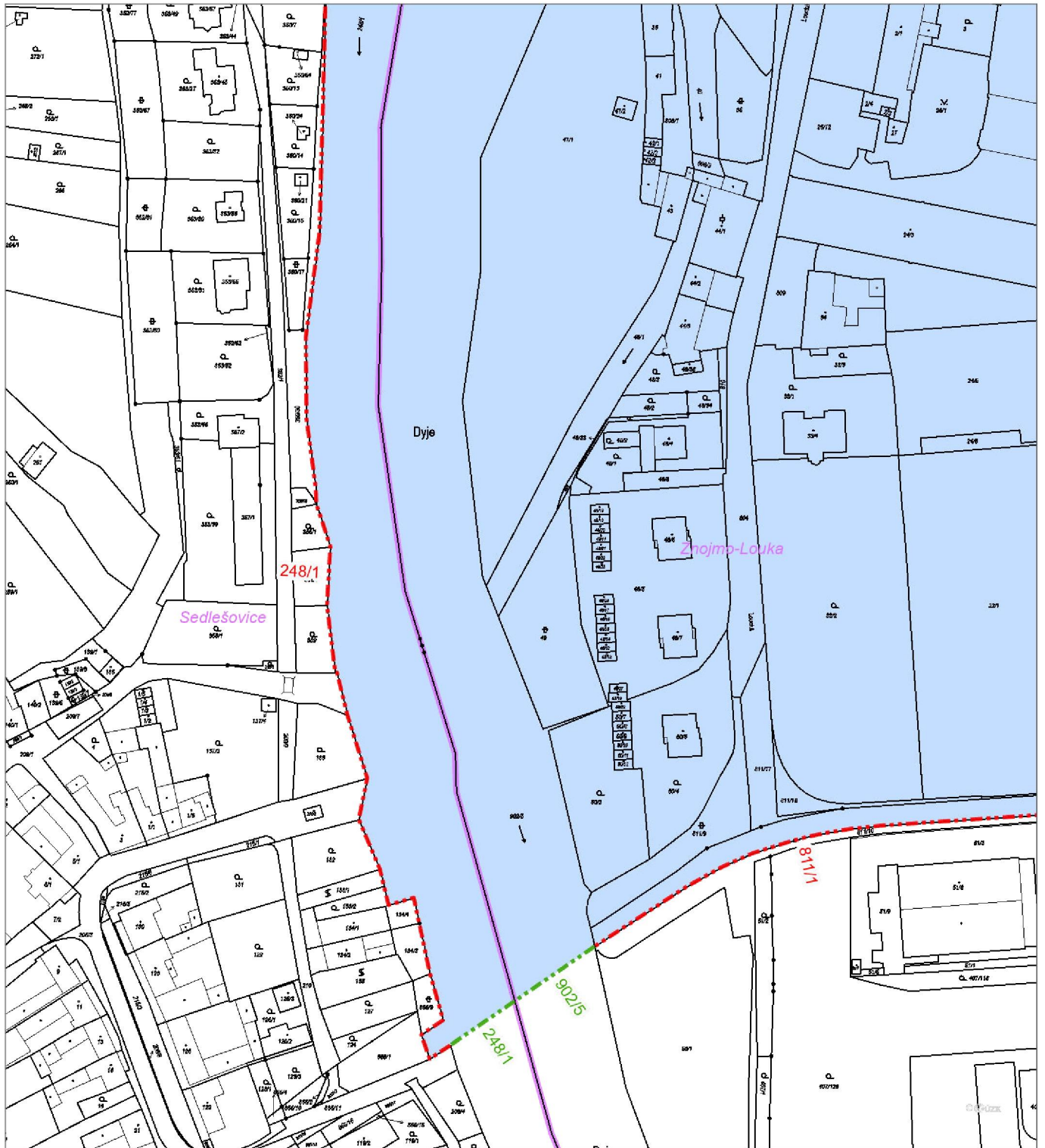
ZNOJMO

ZÁKRES HRANICE DO KATASTRÁLNÍ MAPY

1:2 000

List 23 z 34

Polohisný podklad WMS Katastrální mapy © ČUZK 2022



PAMÁTKOVÁ ZÓNA

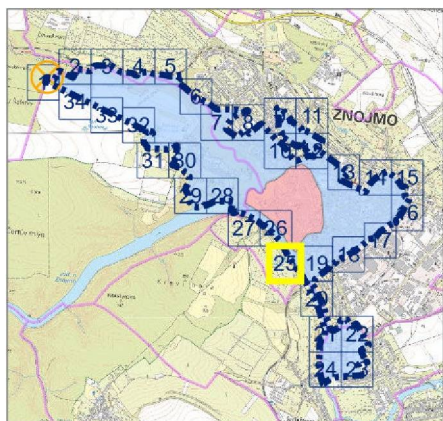
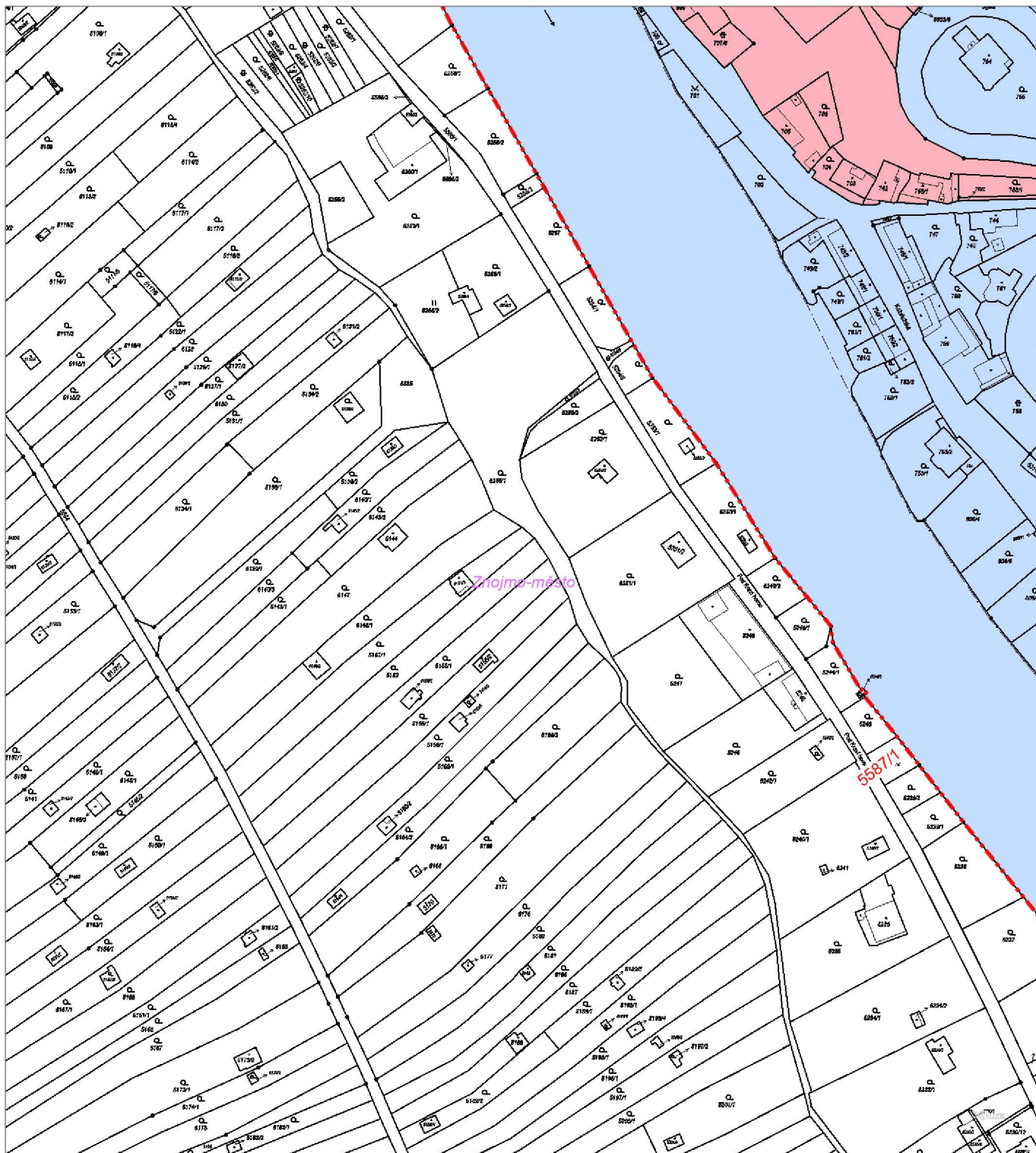
ZNOJMO

ZÁKRES HRANICE DO KATASTRÁLNÍ MAPY

1:2 000

List 24 z 34

Polohisný podklad WMS Katastrální mapy © ČÚZK 2022



PAMÁTKOVÁ ZÓNA

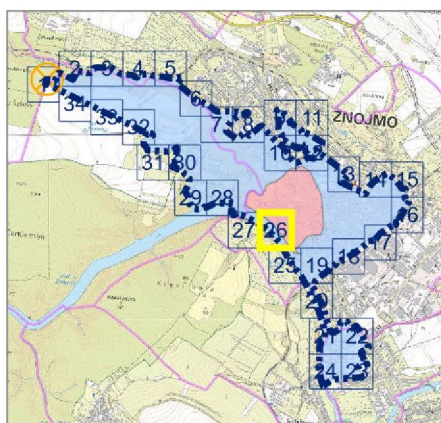
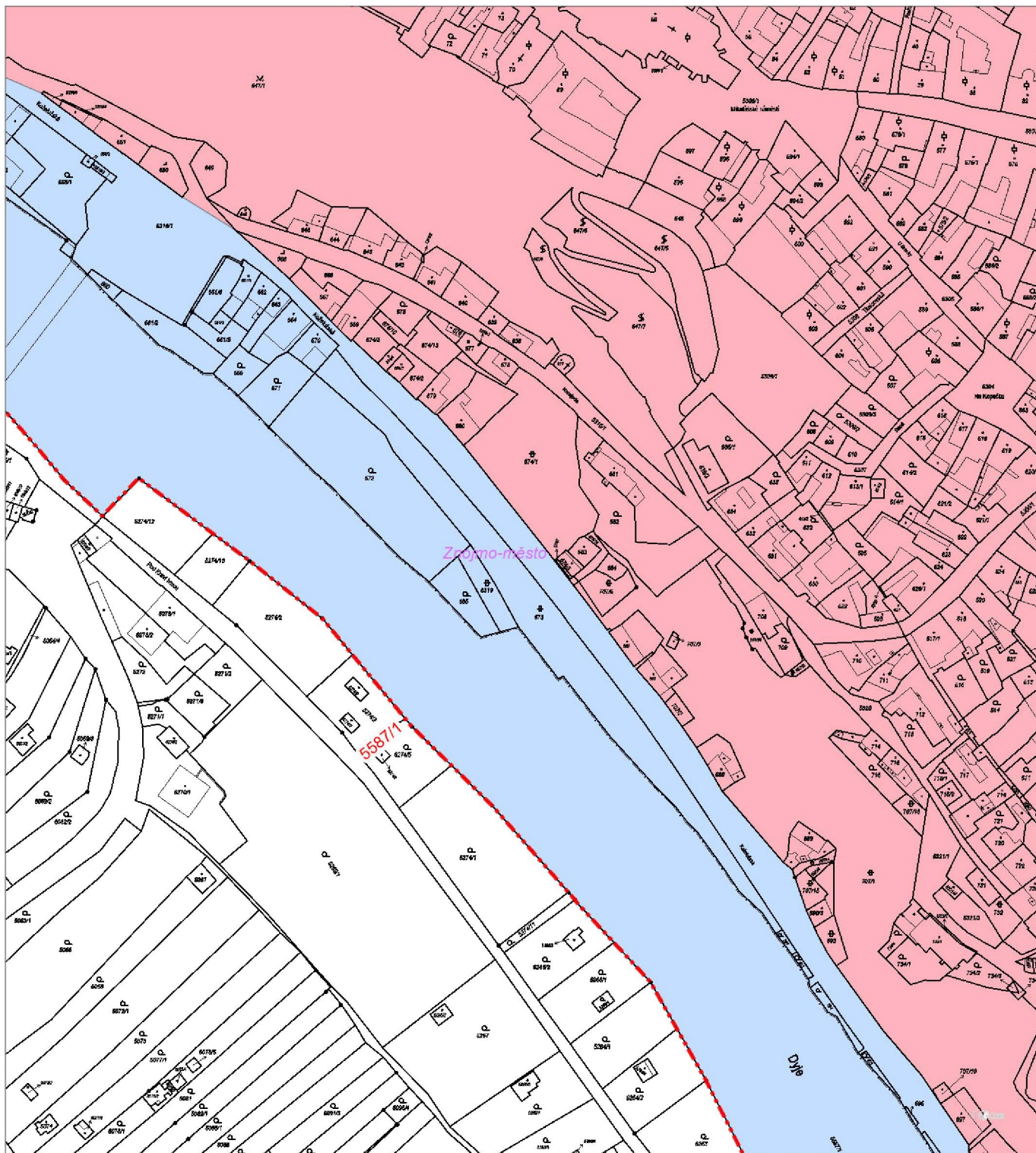
ZNOJMO

ZÁKRES HRANICE DO KATASTRÁLNÍ MAPY

1:2 000

List 25 z 34

Polohopisný podklad WMS Katastrální mapy © ČUZK 2022



PAMÁTKOVÁ ZÓNA

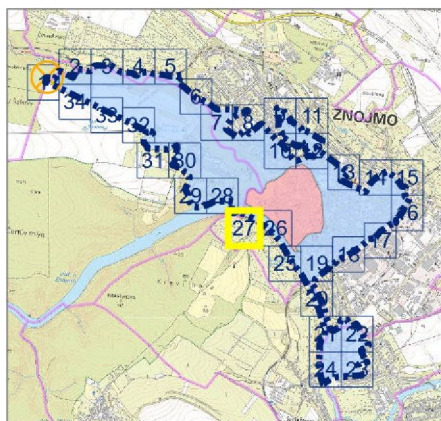
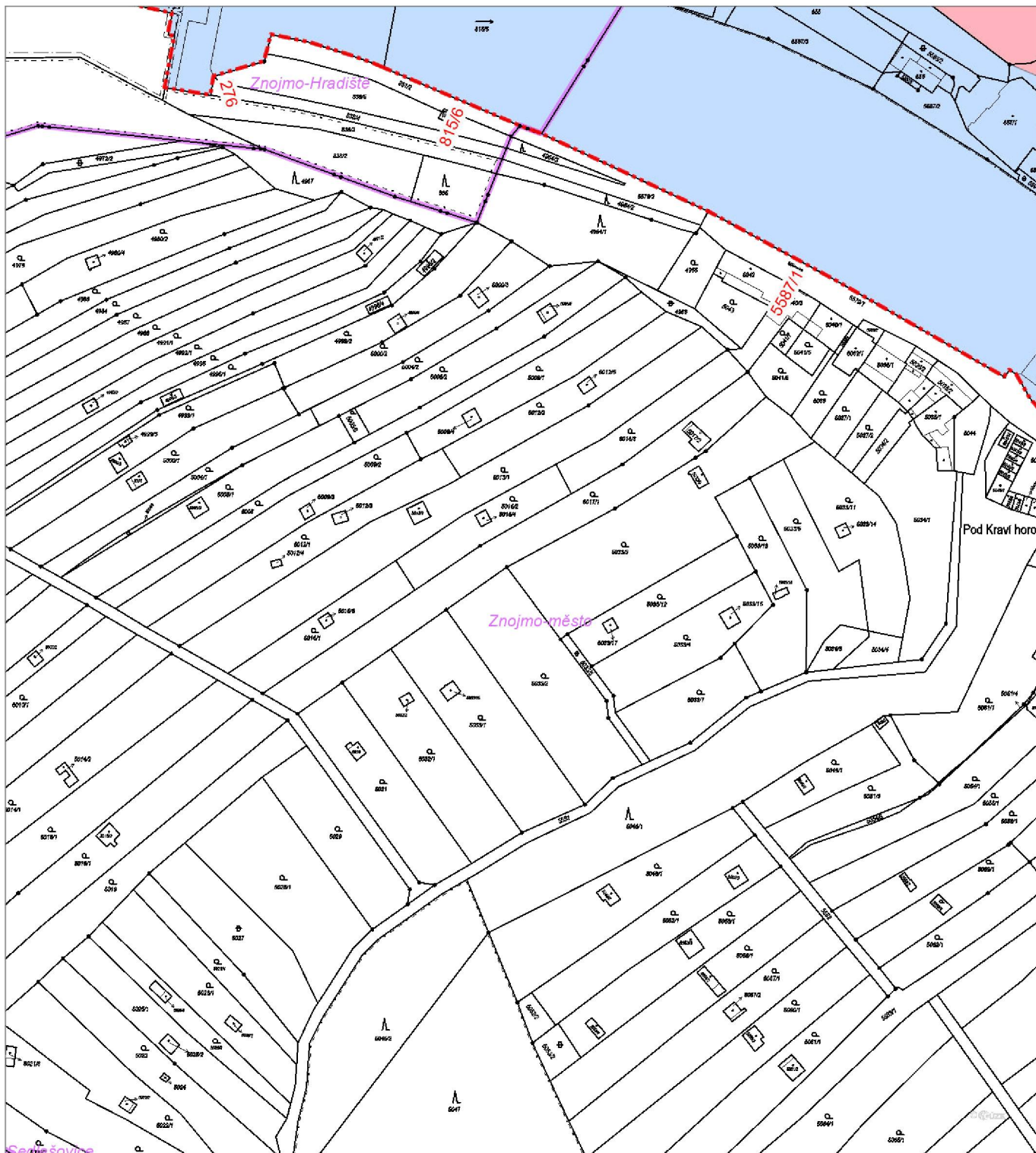
ZNOJMO

ZÁKRES HRANICE DO KATASTRÁLNÍ MAPY

1:2 000

List 26 z 34

Polohopisný podklad WMS Katastrální mapy © ČUZK 2022



PAMÁTKOVÁ ZÓNA

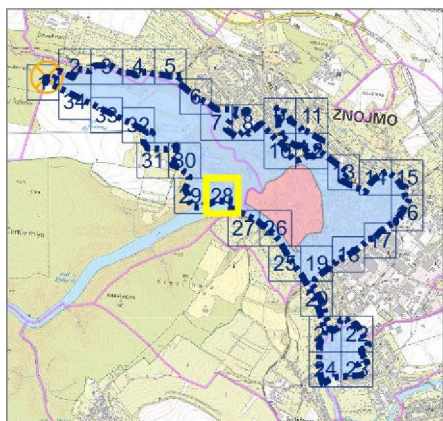
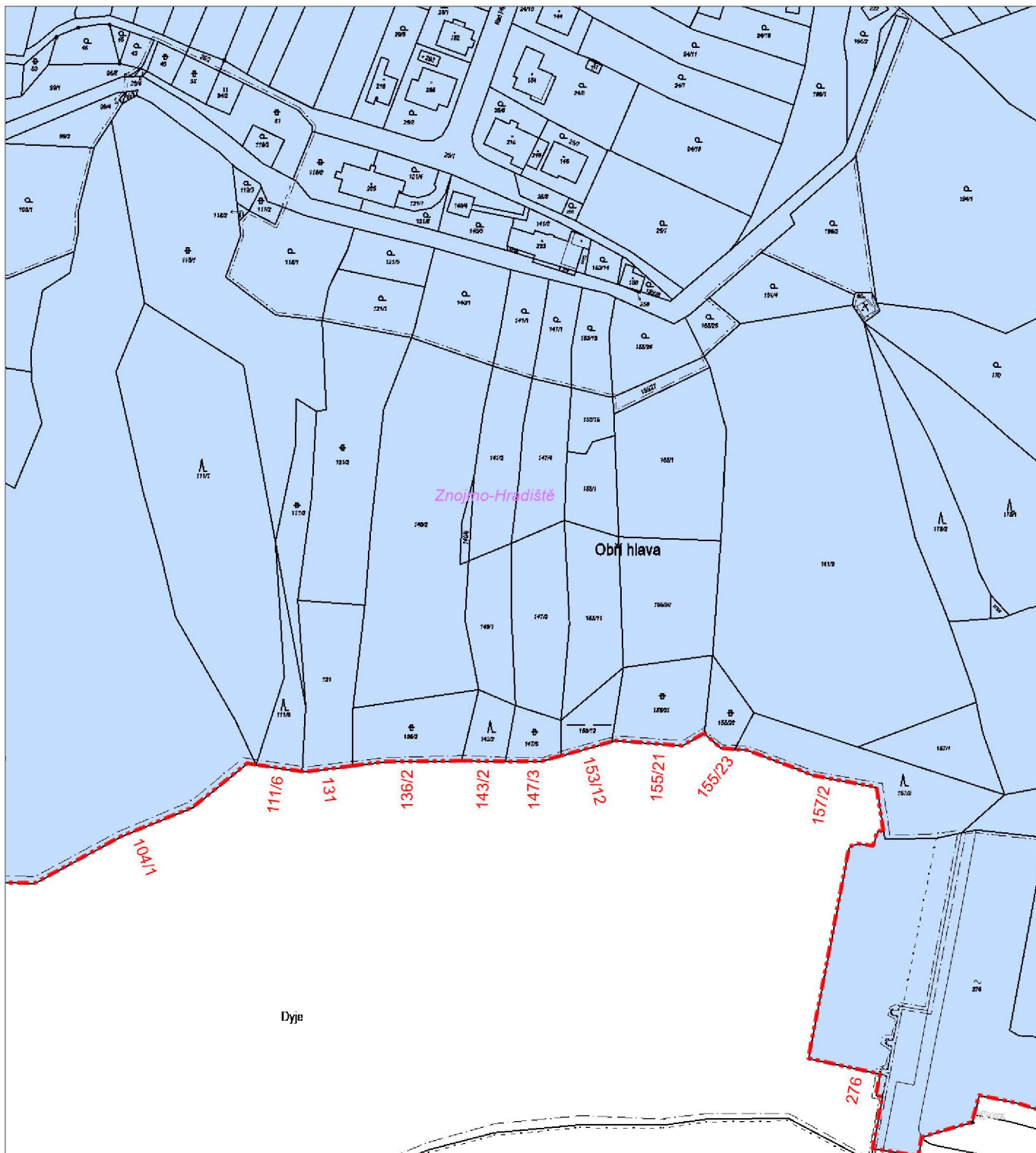
ZNOJMO

ZÁKRES HRANICE DO KATASTRÁLNÍ MAPY

1:2 000

List 27 z 34

Polohopisný podklad WMS Katastrální mapy © ČUZK 2022



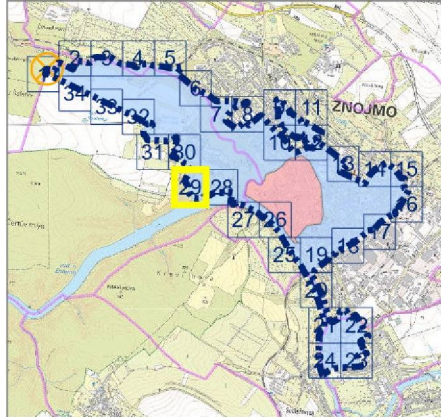
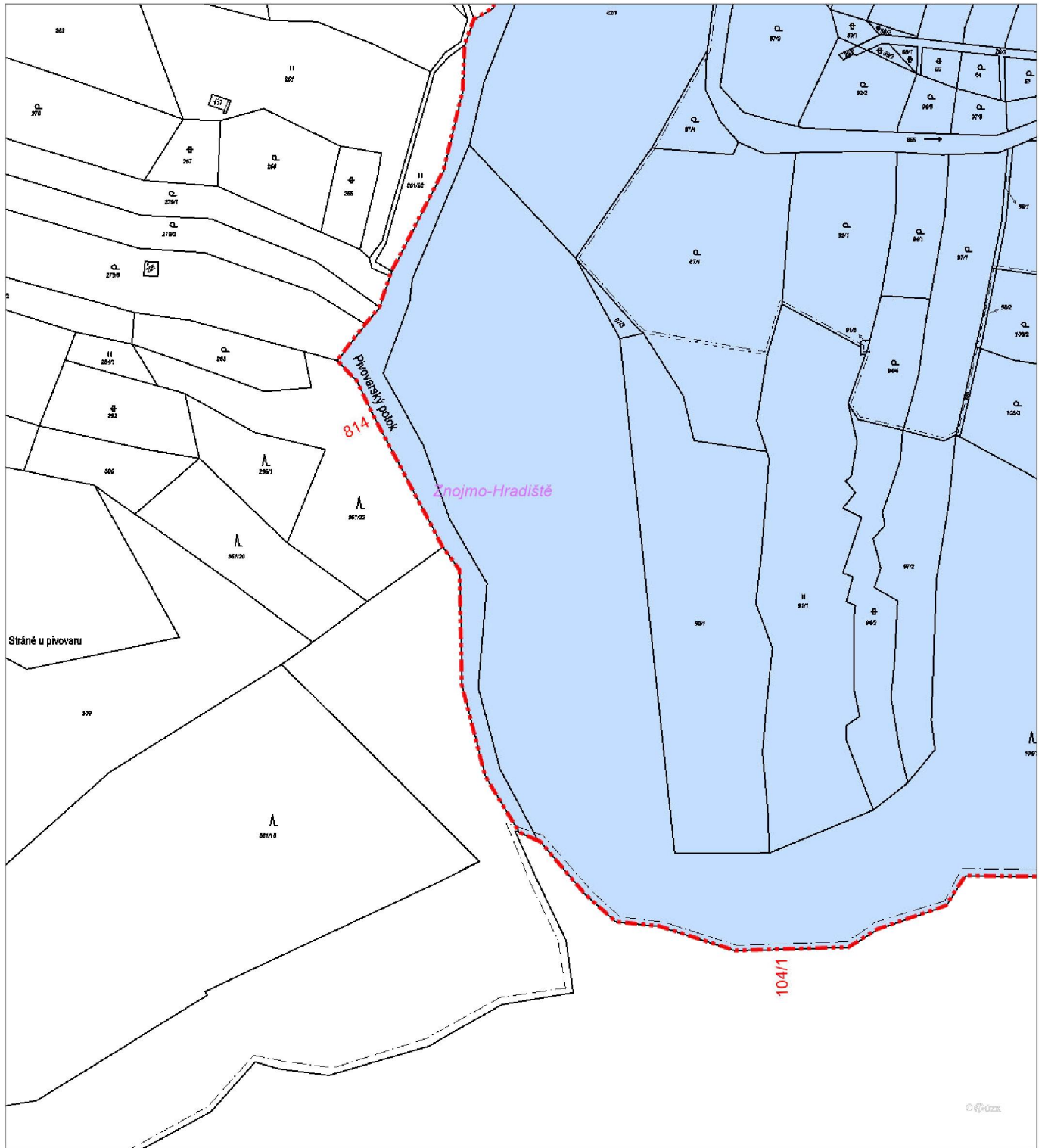
PAMÁTKOVÁ ZÓNA

ZNOJMO

ZÁKRES HRANICE DO KATASTRÁLNÍ MAPY
1:2 000

List 28 z 34

Polohopisný podklad WMS Katastrální mapy © ČUZK 2022



PAMÁTKOVÁ ZÓNA

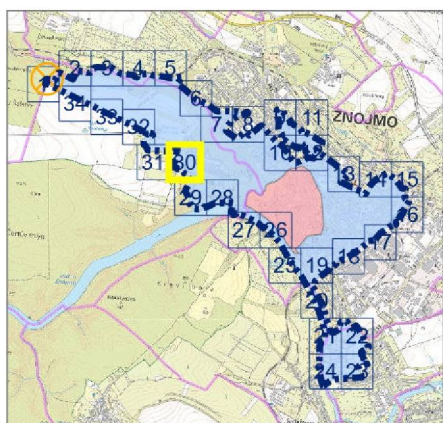
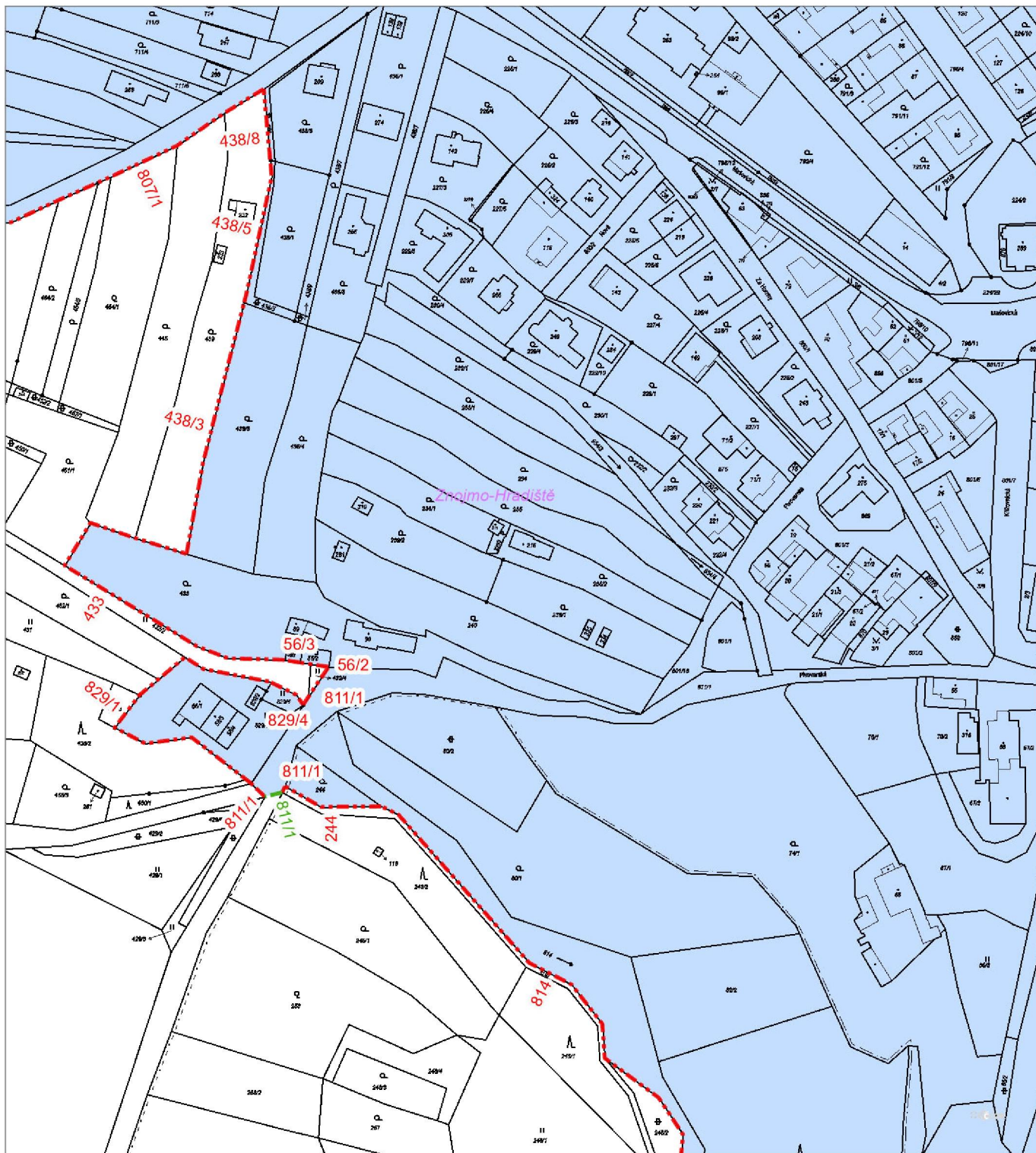
ZNOJMO

ZÁKRES HRANICE DO KATASTRÁLNÍ MAPY

1:2 000

List 29 z 34

Polohopisný podklad WMS Katastrální mapy © ČUZK 2022



PAMÁTKOVÁ ZÓNA

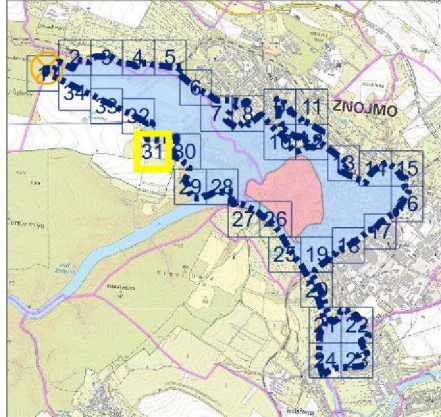
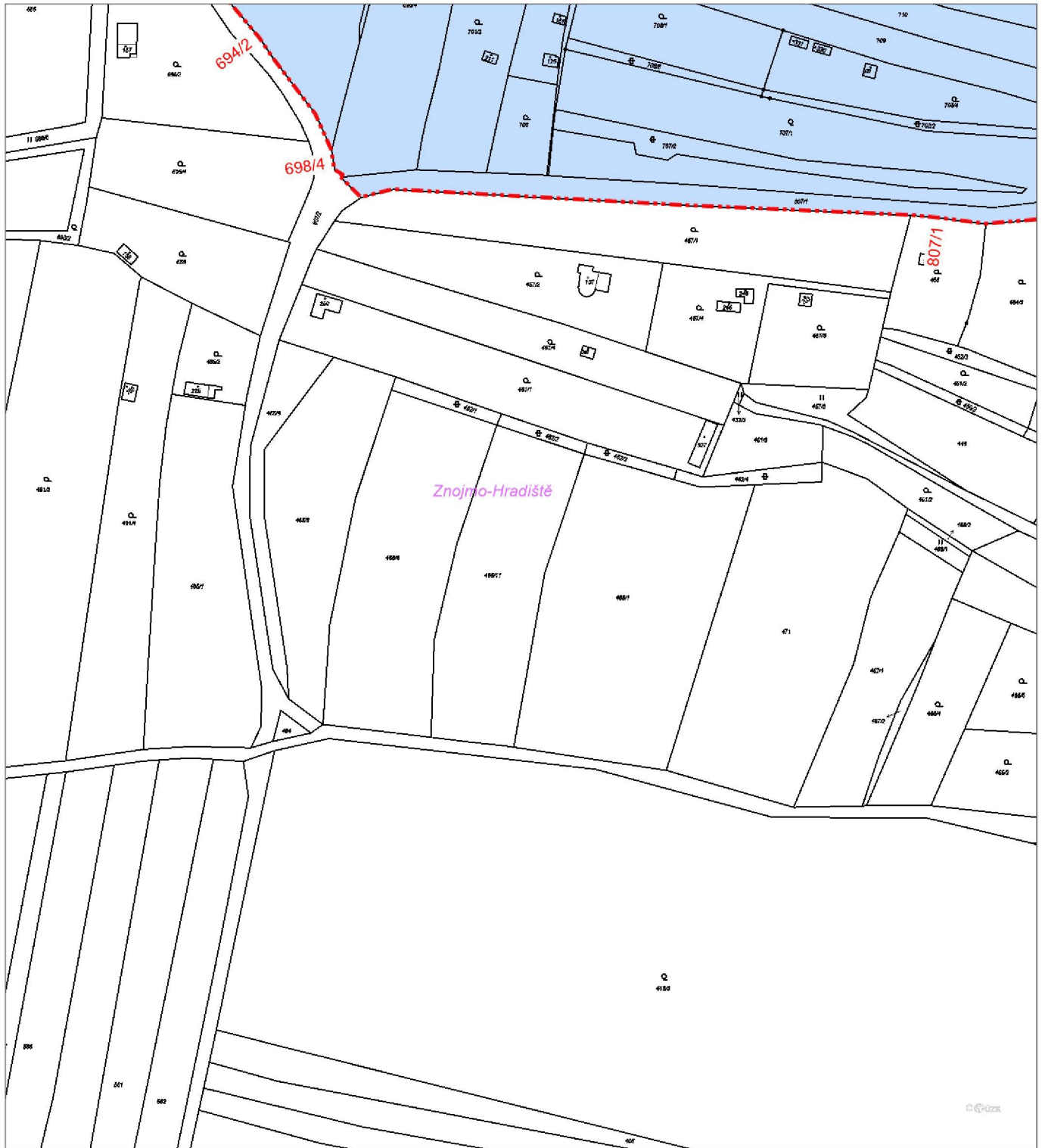
ZNOJMO

ZÁKRES HRANICE DO KATASTRÁLNÍ MAPY

1:2 000

List 30 z 34

Polohopisný podklad WMS Katastrální mapy © ČUZK 2022



PAMÁTKOVÁ ZÓNA

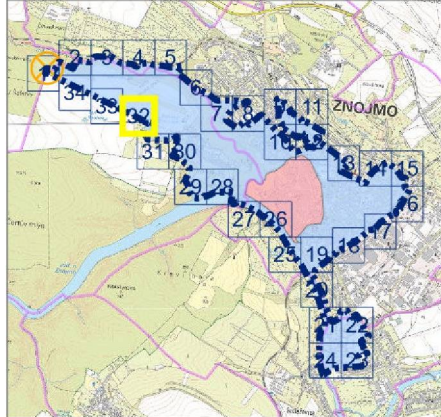
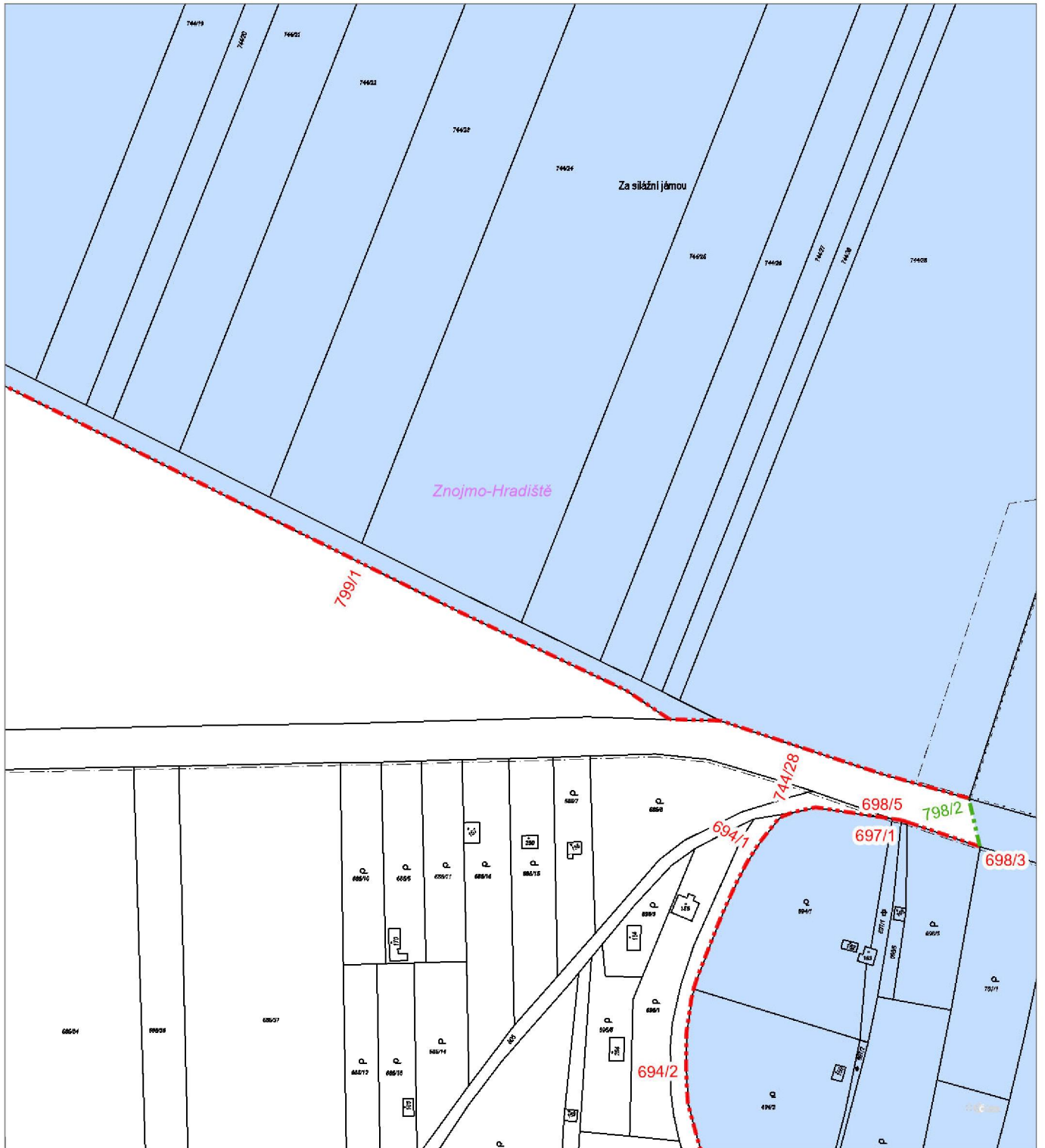
ZNOJMO

ZÁKRES HRANICE DO KATASTRÁLNÍ MAPY

1:2 000

List 31 z 34

Polohopisný podklad WMS Katastrální mapy © ČUZK 2022



PAMÁTKOVÁ ZÓNA

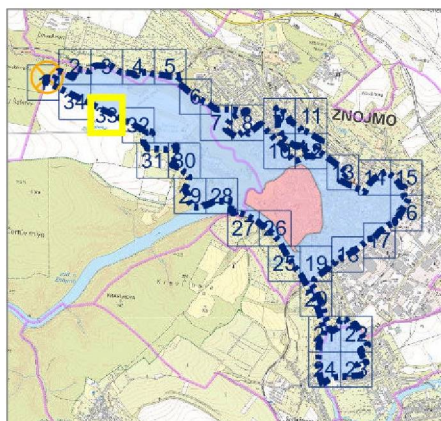
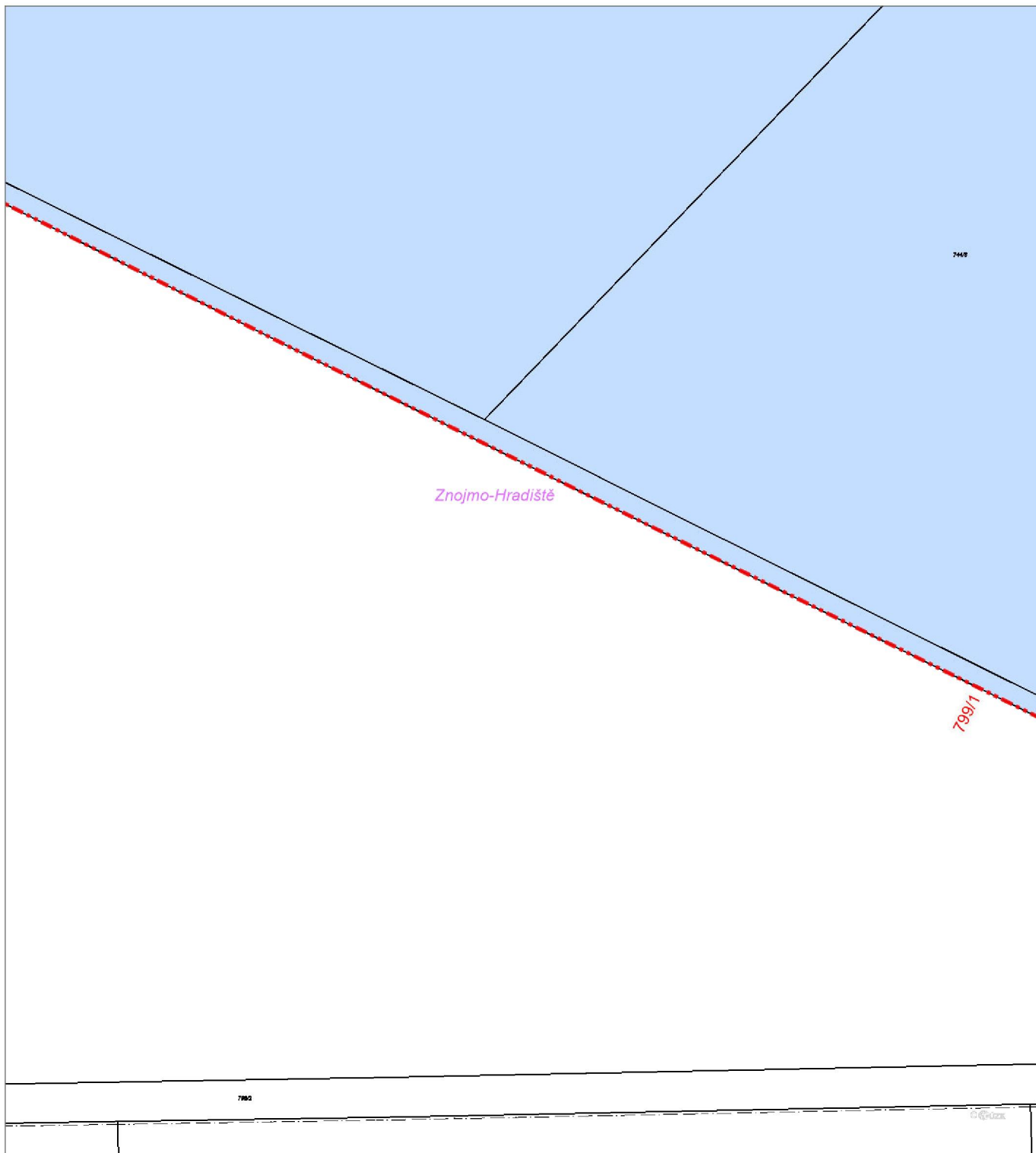
ZNOJMO

ZÁKRES HRANICE DO KATASTRÁLNÍ MAPY

1:2 000

List 32 z 34

Polohopisný podklad WMS Katastrální mapy © ČUZK 2022



PAMÁTKOVÁ ZÓNA

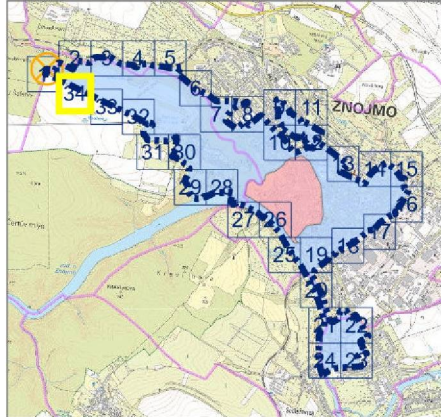
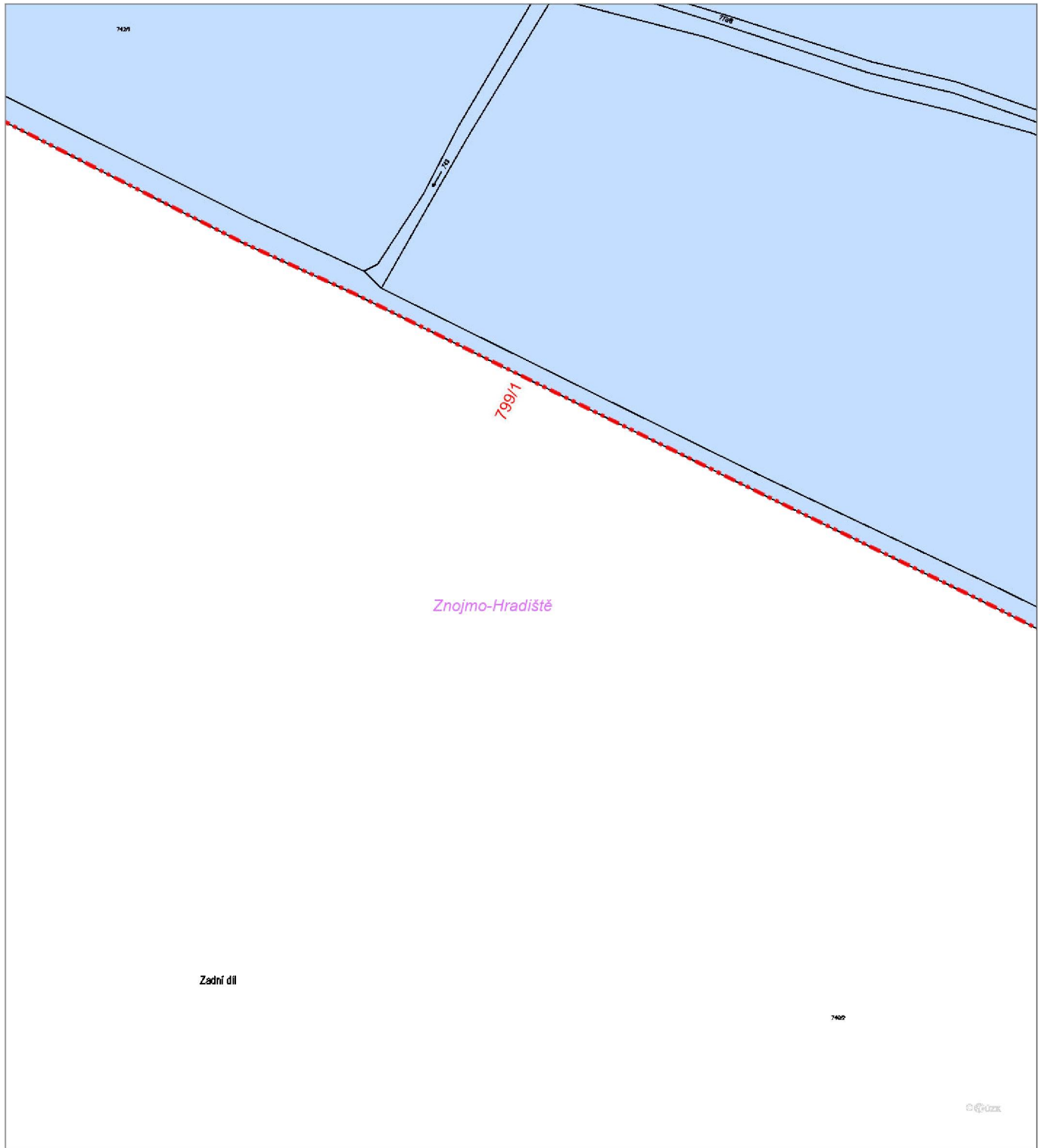
ZNOJMO

ZÁKRES HRANICE DO KATASTRÁLNÍ MAPY

1:2 000

List 33 z 34

Polohopisný podklad WMS Katastrální mapy © ČUZK 2022



PAMÁTKOVÁ ZÓNA

ZNOJMO

ZÁKRES HRANICE DO KATASTRÁLNÍ MAPY

1:2 000

List 34 z 34

Polohopisný podklad WMS Katastrální mapy © ČUZK 2022