


Název objektu
Městská knihovna B. Buchlovana /židovská synagoga/

Adresa	Uherské Hradiště, Velehradská., č.p. 714
K.ú./parcela č.	Uherské Hradiště 772844/st. 269
Architekt	nezjištěn
Stavitel	nezjištěn
Projekt	
Realizace	Novostavba z roku 1875, 1904 zásadní přestavba v novorenesančním slohu
Vlastník	Město Uherské Hradiště
Typ objektu	Synagoga
Typ památkové ochrany	KP ČR č.rej. 8595, MPZ


Popis:

Původně jednodílná halová, patrová stavba obdélného půdorysu je situována v severovýchodní části městské památkové zóny. Výrazná solitérní architektura nese na vnějším plášti prvky novorománského tvarosloví. Boční průčelí s postraními rizality, završenými trojúhelníkovým frontonem, vymezují úsek rytmizovaný pilastry a dvojicemi sdružených oken. V patře nad každou dvojicí oken kruhové okénko, sdružené segmentovým plochým architektonickým článkem. Příčná průčelí zakončena půlkruhovým štítem s postraními rizality. Původní vstupní průčelí orientované k severu je zdůrazněno středovým předsazeným portikem s předsíní a středovým vstupním portálem se segmentovým záklenkem, zdobeným florálními motivy. Zastřešení halové stavby je řešeno sedlovou střechou se středovou osmibokou věží zakončenou kupolí, úzkými věžičky po stranách podélnou řadou střešních oken. V interiéru se z původní stavby zachovaly pouze zdobné nosné litinové sloupy. Dnes je interiér doplněn vloženou dvoupatrovou konstrukcí s proskleným výtahem.

Budova bývalé židovské synagogy, původně novostavba z roku 1875, byla přestavěna v roce 1904, kdy byla opatřena novorománským průčelím a kupolí. Ve čtyřicátých letech byla vypálena a po roce 1941 přestavěna na kulturní dům. Od 50-tých let minulého století do současné doby slouží potřebám městské knihovny B. Buchlovana. Současná podoba je výsledkem rekonstrukce z roku 1998. Součástí této poslední stavební obnovy byla i rekonstrukce původní kupole, která byla za války zcela zničena.

Památkové zhodnocení:

Původně kvalitní novorománská architektura byla po rozsáhlé devastaci a nevhodných, převážně utilitaristických stavebních úpravách, rehabilitována do historické podoby koncem minulého století, a to především v podobě svého vnějšího pláště. Nové řešení interiéru bylo podřízeno druhotné dlouhodobé funkci budovy jako knihovny, a to i s ohledem na absenci dochovaného původního interiérového vybavení a autentického architektonického řešení. Stavba je výrazným a dominantním prvkem historické urbanistické struktury města, vystavěným v linii bývalého hradebního pásu a významnou součástí společensko-kulturního a stavebního vývoje města. Stavba je zapsána v seznamu KP ČR.

Prameny a literatura:

Syrový, J.- Syrová-Anýžová, Z., Uherské Hradiště – stavebně historický průzkum městské památkové zóny, 1996/97

Jůza, V., Jůzová, A.: Uherské Hradiště, monografie o stavebním a uměleckém vývoji města, Uherské Hradiště, SPLK 2003

Kolektiv: Uherské Hradiště, královské město na řece Moravě, Uherské Hradiště 2007

Evidenční list nemovité kulturní památky, spisový archiv NPÚ

ASU UH: projektová dokumentace

ASM: foto in.č. 20924, 3508

Portál města Uherské Hradiště www.mesto-uh.cz/gis

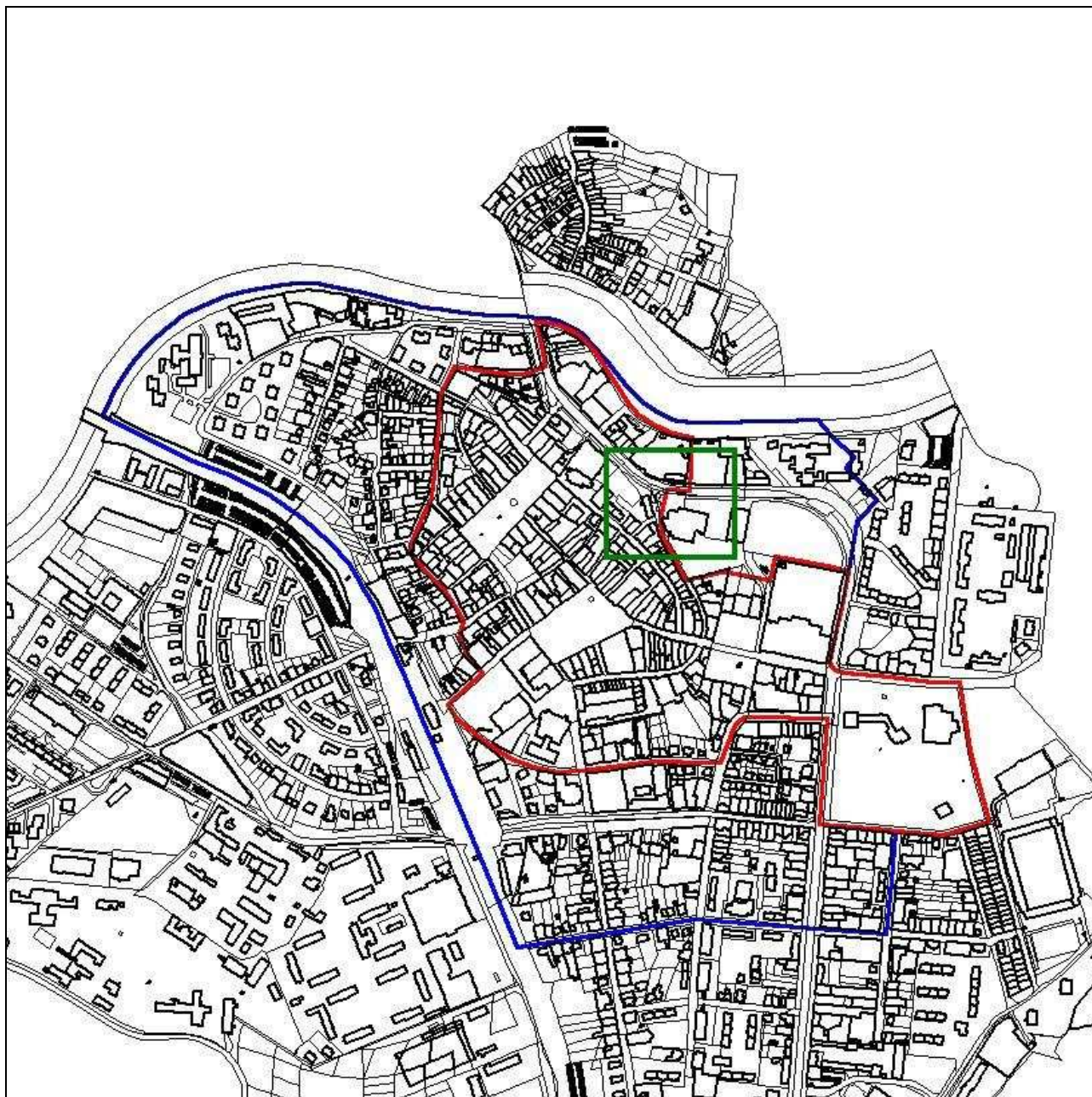
Zpracovatelka

Nelly Komendová

Datum

listopad 2007

Výřez z aktuální katastrální mapy k.ú. Uherské Hradiště 772844 – širší vztahy



Legenda:

- Hranice MPZ
- Hranice OP MPZ
- Specifikace lokality

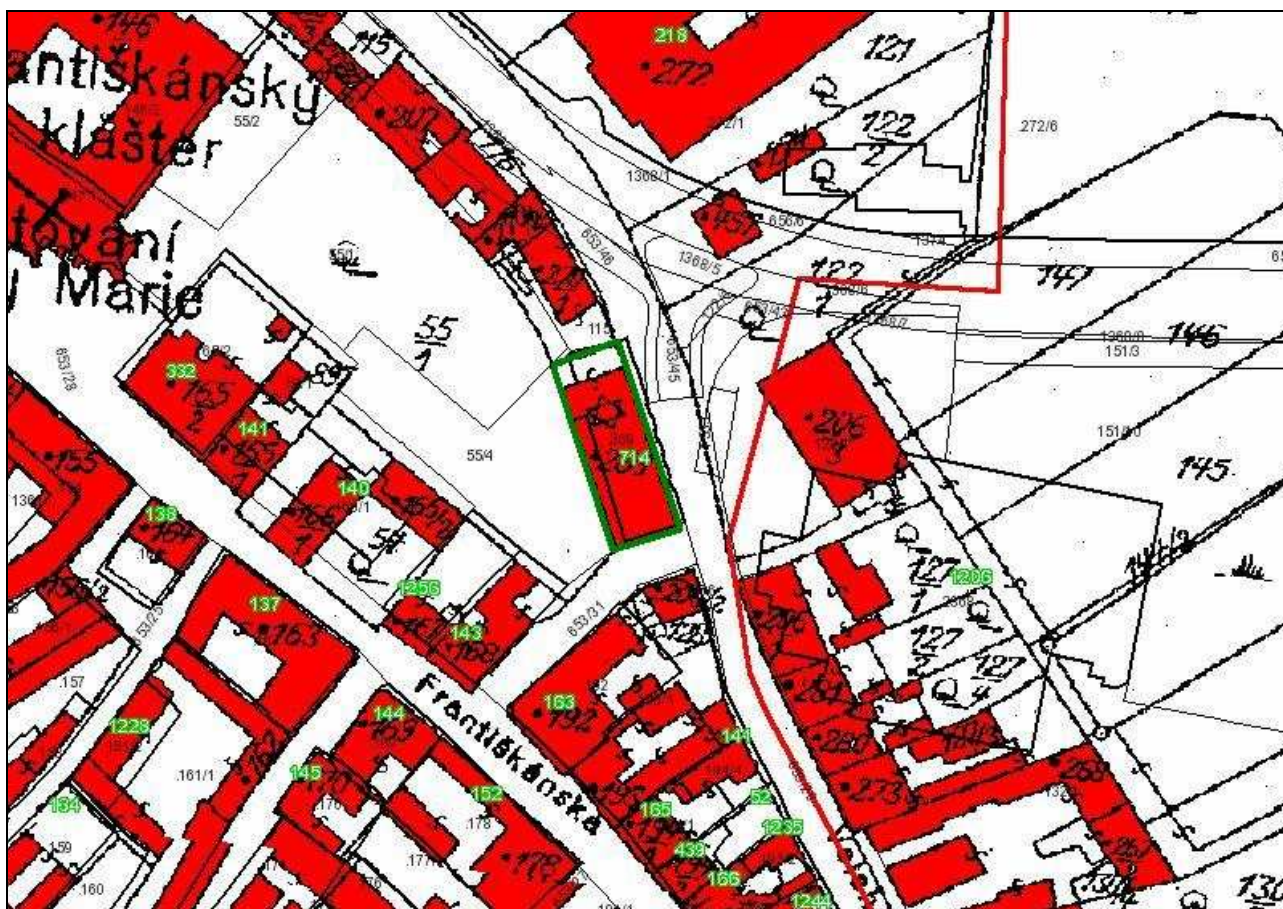
Výřez ze současné katastrální mapy k.ú. Uherské Hradiště 772844 - detail



Legenda:

- Hranice MPZ
- Hranice OP MPZ
- Řešený objekt

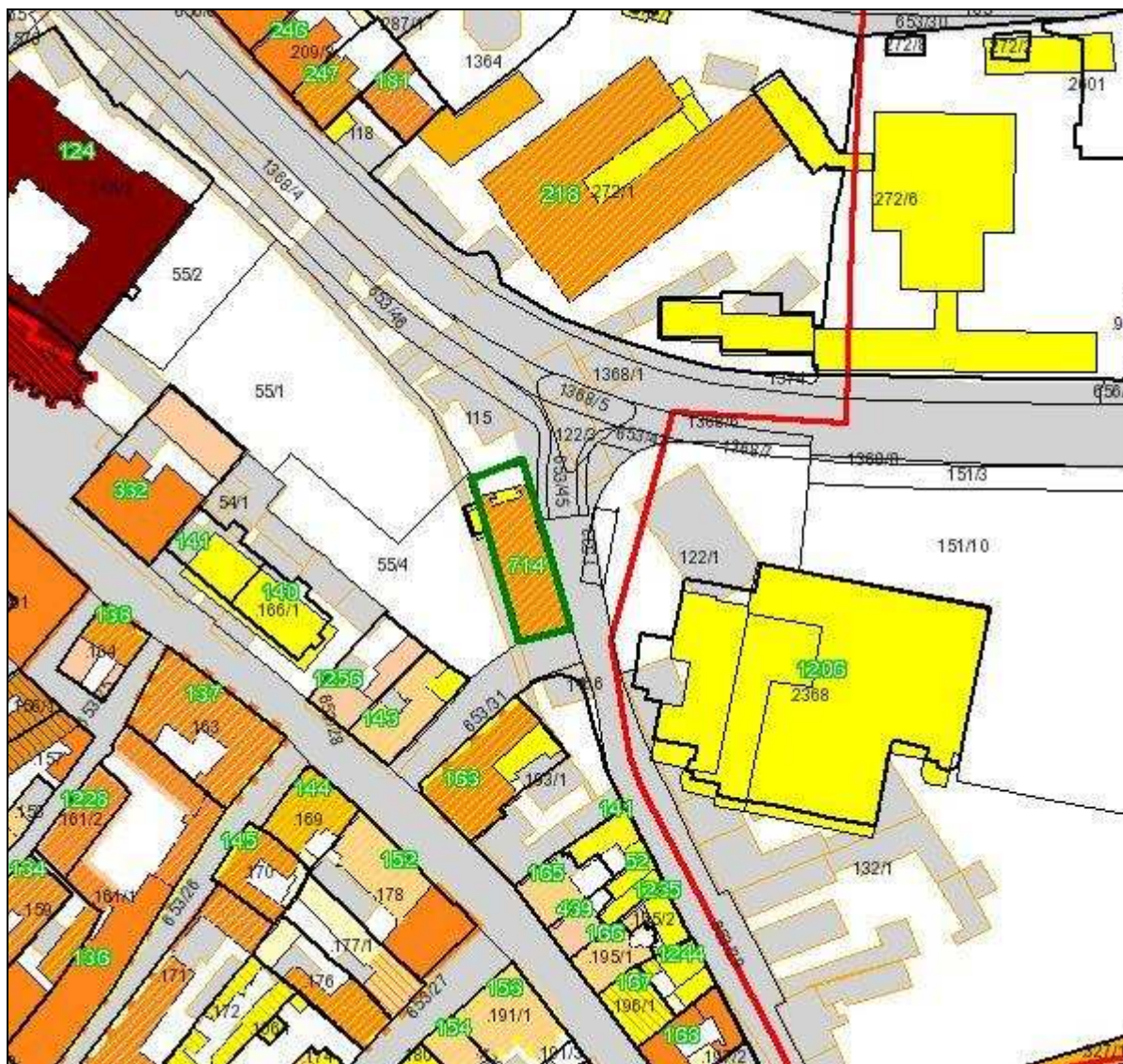
Výřez z katastrální mapy z roku 1930 k.ú. Uherské Hradiště - detail



Legenda:

- Hranice MPZ
- Hranice OP MPZ
- Řešený objekt

Výřez z mapy stavebně historického průzkumu k.ú. Uherské Hradiště - detail

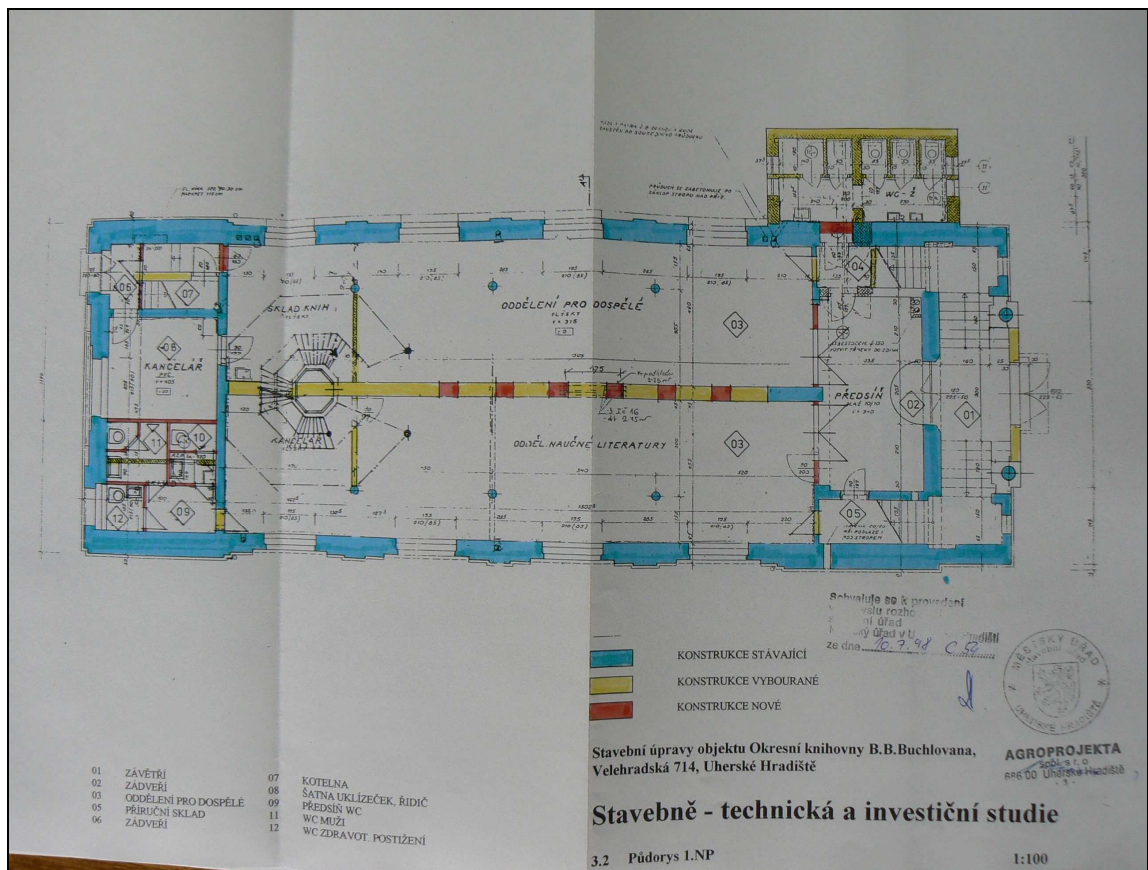


Legenda:

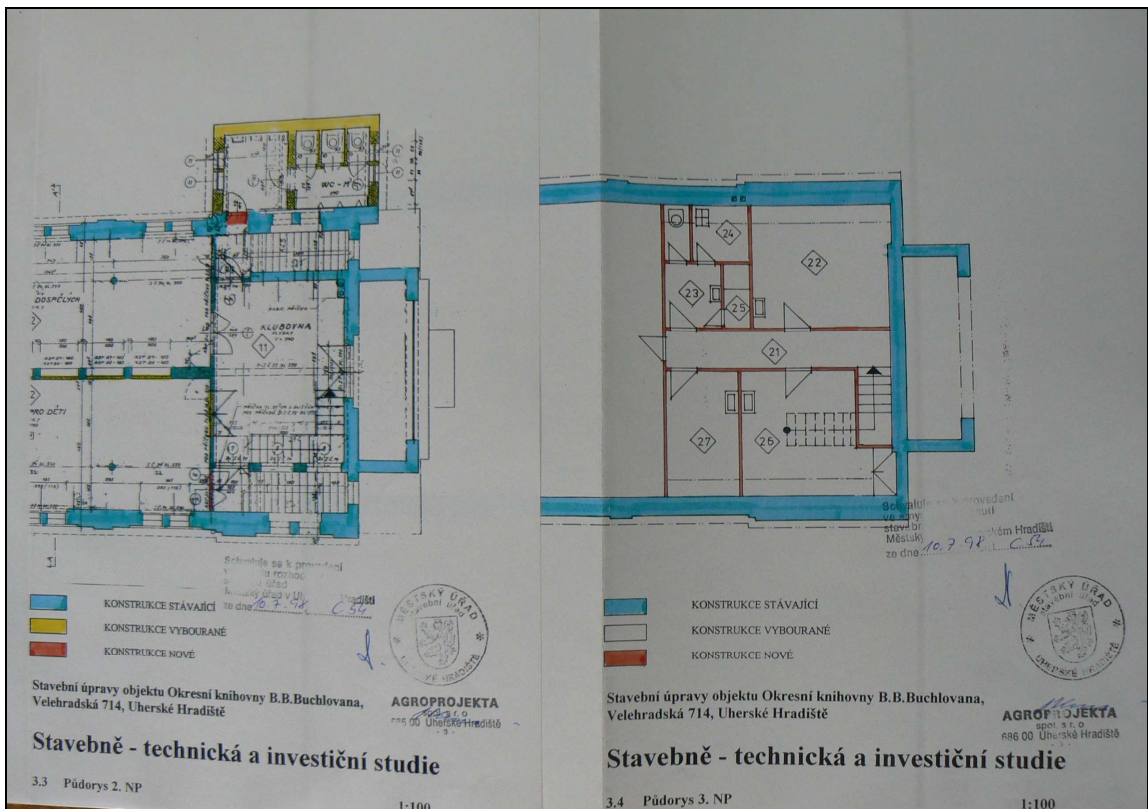
Hranice MPZ
 Hranice OP MPZ
 Řešený objekt

■	Gotika
■	Renesance
■	Baroko
■	Klasicismus
■	Historismus
■	19./20. s
■	1. pol. 20. s
■	2. pol. 20. s
■	20. s
■	Zaniklé stavby
■	Prostory

PROJEKTOVÁ DOKUMENTACE

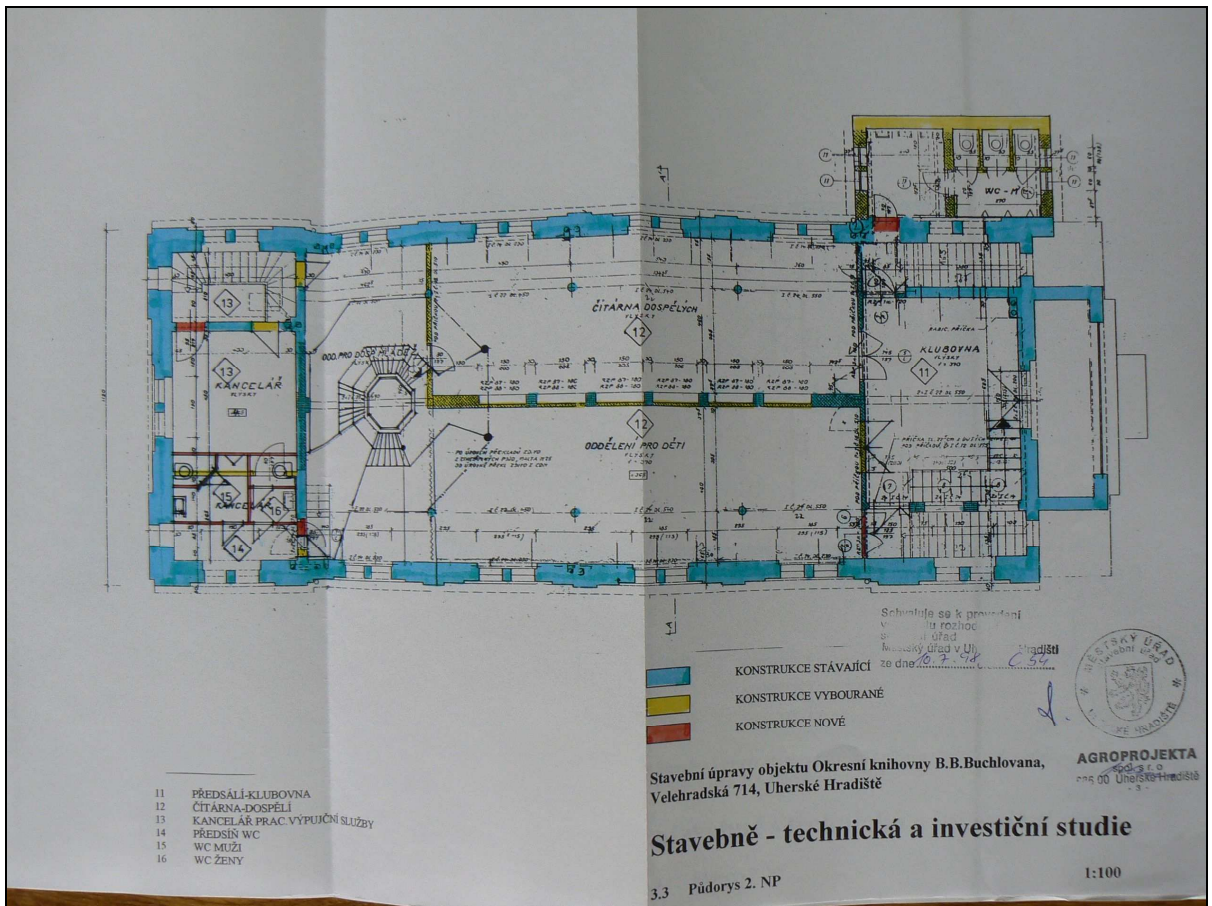


Rekonstrukce, studie z roku 1998, ASU UH

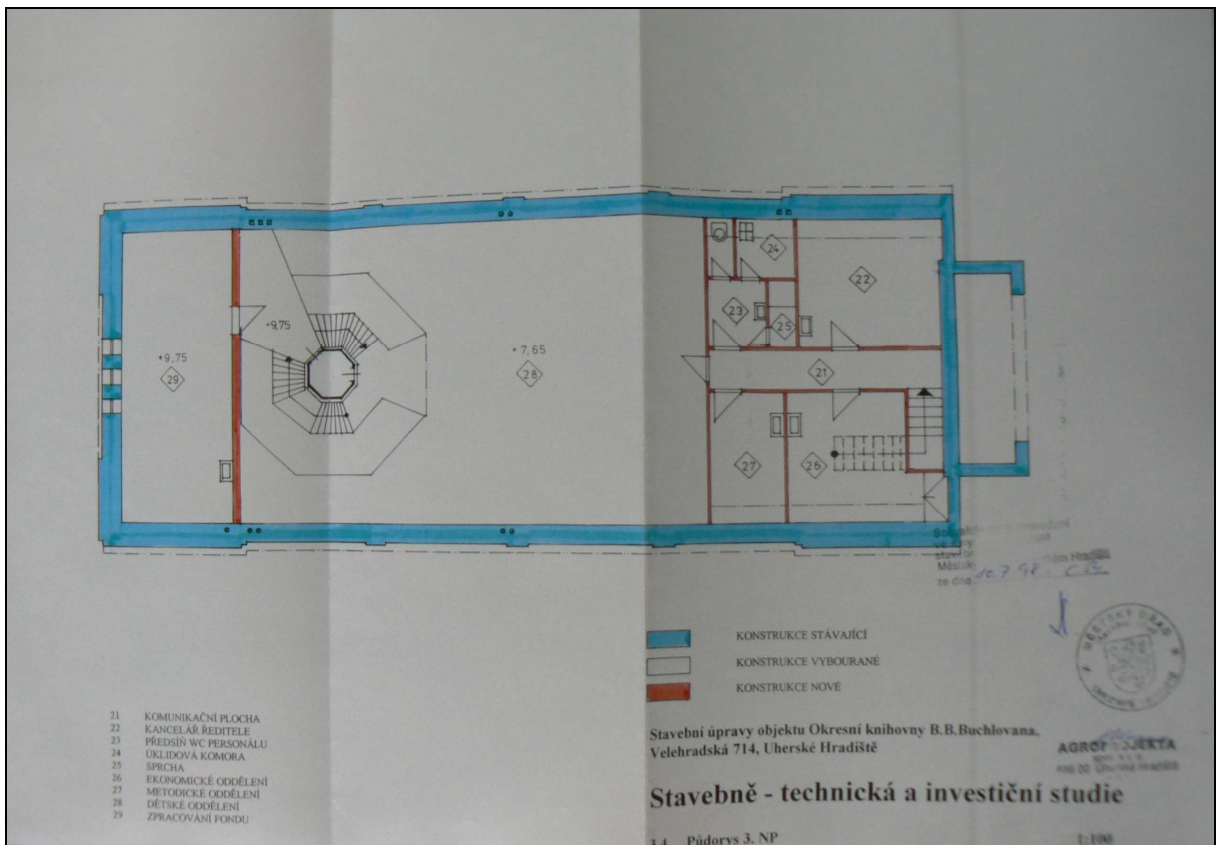


Rekonstrukce, studie z roku 1998, ASU UH

Městská knihovna B. Buchlovana, (židovská synagoga), Velehradská, č.p. 714, Uherské Hradiště



Rekonstrukce, studie z roku 1998, ASU UH



Rekonstrukce, studie z roku 1998, ASU UH

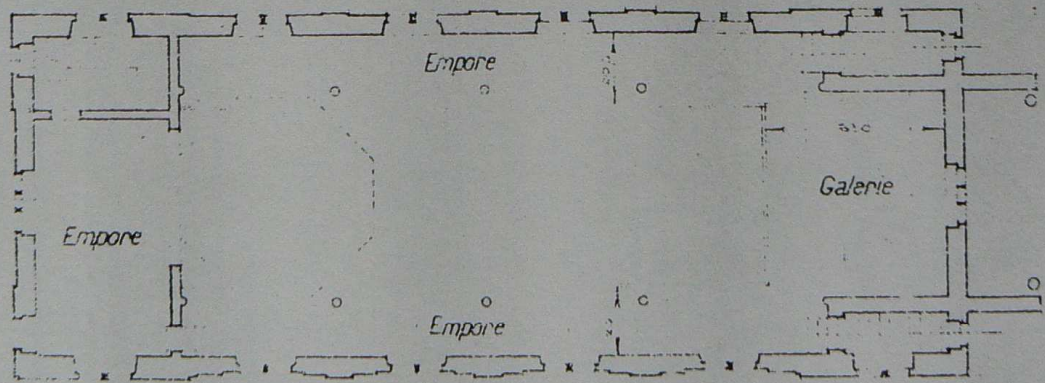
Městská knihovna B. Buchlovana, (židovská synagoga), Velehradská, č.p. 714, Uherské Hradiště

SKIZZE
der Synagoge in Ungarisch Hradisch
1:200

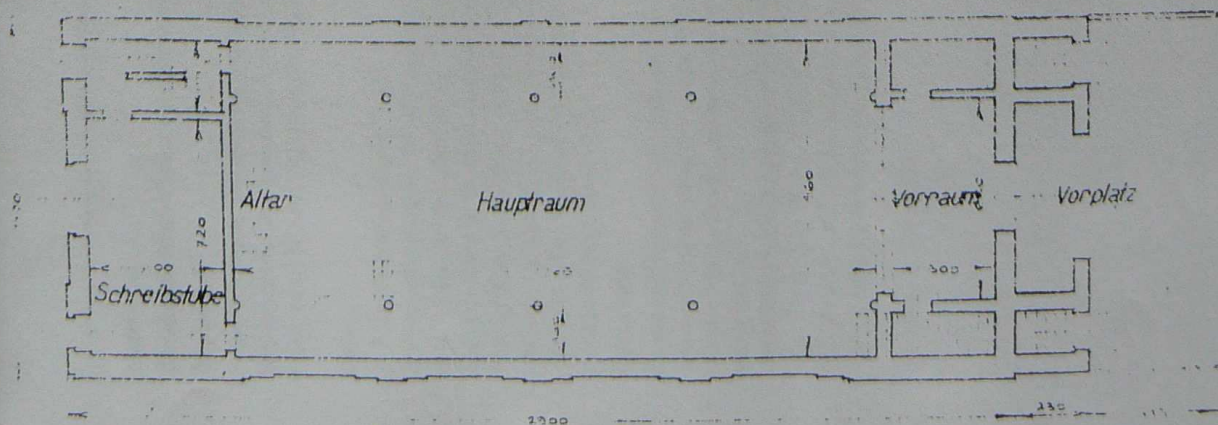
Mai 1941

Grundriss des I. Stockes:

Querschnitt:



Grundriss des Erdgeschosses:



M&NV UH, Karton 103, i.č. 107 - výkup kříd. synagogy

Zaměření z roku 1941, kopie z ASU UH

HISTORICKÁ FOTODOKUMENTACE




Synagoga, 1981, foto archiv ASM UH, inv.č. 20924




Synagoga, jižní průčelí, 1950, foto archiv ASM UH, inv.č. 3508


SOUČASNÁ FOTODOKUMENTACE



Synagoga, vstupní portikus2007, foto archiv NPÚ Kroměříž



Synagoga, východní fasáda 2007, foto archiv NPÚ Kroměříž



Synagoga, jižní a východní fasáda 2007, foto archiv NPÚ Kroměříž

FOTODOKUMENTACE INTERIÉRU



Synagoga, interiér detail sloupové hlavice 2007, foto archiv NPÚ Kroměříž




Synagoga, interiér detail sloupové hlavice 2007, foto archiv NPÚ Kroměříž



Synagoga, interiér přízemí 2007, foto archiv NPÚ Kroměříž



Synagoga, interiér 2007, foto archiv NPÚ Kroměříž



Synagoga, interiér schodiště 2007, foto archiv NPÚ Kroměříž