


Evidenční list nemovité památky		Ústřední seznam kulturních památek ČR			
katastrální území Hoštka u Roudnice n. L. číslo k.ú. 646261	Část obce <b>Hoštka</b>	Obec Hoštka	Okres Litoměřice	Kraj Ústecký	Číslo rejstříku ústř. seznamu <b>23005/5-2041</b>
Název (označení) památky <b>kostel sv. Otмара</b>		Schválení zápisu/rozhodnutí o prohlášení zapsáno rozhodnutím školské a kulturní komise ONV v Litoměřicích: čj. 457/64 z 10. 6. 1964		Součást	Ochranné pásmo
Umístění památky jihovýchodně od náměstí Svobody  číslo popisné                      evid.                      orient.		Parcelní čísla st. p. 1 GUST2880,V.S.II-10-04 ochrana s pozemkem *		Vlastník Římskokatolická farnost Hoštka náměstí Svobody 92 411 72 Hoštka	
Slohové a časové určení konec 15. století, přestavby v renesanci a v letech 1703-1712		Autorské určení			Stavební (funkční) typ kostel  kód AC040
Identifikační foto		Popis			
		<p>Jednolodní orientovaný kostel sv. Otmara je zděná omítnutá stavba členitého půdorysu. Na poměrně krátkou čtvercovou loď se v ose napojuje delší a užší presbytář obdélného půdorysu s trojstěnným závěrem - střední stěna závěru je rovná, boční stěny pak šikmé. Na západě je k lodi přistavěná čtvercová předsíň, k jižnímu průčelí se na jihu – u jihozápadního nároží – napojuje obdélná přístavba další předsíně (?). U jižního průčelí presbytáře se nachází patrová obdélná sakristie s oratoří, do jeho severní stěny pak zasahuje vysoká hranolová věž. K severní fasádě lodi je přistavěné drobné schodiště do věže - obdélného půdorysu. K západnímu průčelí lodi se ve střední části připojuje dosti vysoká <u>předsíň</u> na obdélném půdorysu. Dolní část jejího zdiva chrání sokl. V západní stěně je vstupní otvor, zakončený nahoře do tvaru lomeného oblouku. V otvoru jsou novodobé dvoukřídlé dřevěné dveře, z velké části prosklené. Poutec odděluje zasklený nadsvětlík, členěný dřevěnými příčlemi do obráceného latinského kříže. V místě styku jeho ramen je na skle posazená dřevěná (?) hvězda s osmi dlouhými štíhlými cípy. Dveřní otvor lemuje dvakrát vyžlabený portál. Západní stěnu předsíně ukončuje trojúhelný štít, v němž je otvor ve tvaru kříže s kosočtvercovitě ukončenými rameny (vodorovné břevno je zevnitř zazděné). Štít má profilované orámování. V severní a jižní stěně předsíně je úzké obdélné nečleněné dřevěné okénko v hluboké, směrem ven se rozšiřující špaletě. Otvor má vpadlou šambránu →</p>			

<p>Zdůvodnění památkové chrany</p> <p>hodnotná sakrální stavba s gotickým jádrem, významnou renesanční stavební fází a s úpravami z počátku 18. století; kostelní věž je jednou z dominant historického jádra města *</p>	<p>Odkaz na literaturu</p> <p><i>Umělecké památky Čech</i>. 1. vydání. Praha: Nakladatelství Československé akademie věd, 1957. 944 s, s. 218.</p> <p><i>Umělecké památky Čech I</i>. 1. vydání. Praha: Academia, 1977. 644 s, s. 447-448.</p>
<p>Stav zachování památky, příp. návrhy opatření</p> <p>dobry, v dolní části je místy patrný vliv vlhkosti (10/2005) *</p>	<p>Odkaz na fotodokumentaci</p> <p>13302 (10/1963), 29701 (1967), 41008 (1970), 57311 (9/1976), 66635 (1982), 171953-171957, 171959-171967, 171970, 171972-171977 (12. 10. 2005)</p>
<p>Dřívější a současný způsob využití, stavební vývoj</p> <p>sakrální *</p>	<p>Odkaz na měřickou a jinou dokumentaci</p>
<p>Movité památky (čísla rejstříku)</p> <p>35-2381, 35-2382, 35-2383, 35-2384, 35-2392</p>	<p>Evidenční list zpracoval</p> <p>4.11.2014                      Mgr. Alena Houdková</p>
<p>Poznámky</p>	<p>Přehled doplňkových listů</p> <ol style="list-style-type: none"> <li>1. dokončení popisu</li> <li>2. fotodokumentace</li> <li>3. mapy</li> </ol>

Evidenční list doplňkový - č. 1a

## Ústřední seznam kulturních památek ČR

Část obce <b>Hoštka</b>	Obec Hoštka	Okres Litoměřice	Název (označení) památky kostel sv. Otmara	Číslo rejstříku ústř. seznamu <b>23005/5-2041</b>
----------------------------	----------------	---------------------	---	--

Pokračování popisu:

šambránu (tento způsob orámování je použit na většině kostela). Předsíň má sedlovou střechu, krytou drážkovými taškami. Trojosé západní průčelí lodi člení ploché pilastry – u nároží jsou dva vedle sebe, po obou stranách střední osy je pak vždy jeden. Nahoře sahají do úrovně profilované hlavní římsy, která se nad nimi zalámkuje a zároveň tak tvoří hlavici pilastrů. Ve střední ose fasády se nad předsíní nachází kruhové okénko, lemované vpadlou šambránou. Členěné je dvěma vodorovnými a dvěma svislými příčlemi, přičemž střední tabulka je otvíravá. V obou krajních osách západní stěny lodi je stejné okno – obdélné, nahoře zakončené do tvaru segmentového oblouku a lemované vpadlou šambránou. Je umístěné ve špaletě a člení ho dvě svislé a jedna vodorovná příčle. Nad hlavní římsou západní stěny lodi je nízký atikový nástavec, na nějž navazuje štít. Nahoře je zakončený do tvaru segmentového oblouku, boky jsou dole zvlněné do mohutné voluty, jejíž závit je zatočený dovnitř. Také štít člení pilastry; zde jsou čtyři – po jednom u nároží a také na obou stranách střední (a jediné) osy. V té jsou dvě obdélná okénka vedle sebe, situovaná nad plochou římsou, která nahoře vymezuje atikový nástavec. Okénka jsou dřevěná dvoukřídlá, umístěná ve špaletě a lemovaná vpadlou šambránou. Na stěně štítu nad okénky se nachází dva pozlacené symboly. Dole je to štíhlý půlměsíc, jehož rohy směřují nahoru (měsíc tedy leží). Nad ním je hvězda s kulatým středem a se střídavě rovnými a zvlněnými paprsky (dle literatury jde o erbovní znaky hraběte z Tarnowa, jednoho z majitelů zdejšího panství). Horní segmentový oblouk štítu odděluje profilovaná římsa, která se nad pilastry zalámkuje. Uprostřed této obloukovité plochy štítu, lemované profilovanou římsou, je reliéfní symbol, tvořený třemi, vzájemně propojenými kruhy (nahore je jeden kruh, pod ním pak dva kruhy vedle sebe) – pravděpodobně symbol Nejsvětější Trojice. Jižní fasádu lodi člení kromě soklu a hlavní římsy již jen dva okenní otvory. V ose první od západu je to otvor tvaru lomeného oblouku, částečně zřejmě zakrytý obdélnou přístavbou jižní předsíně. Lemuje ho vpadlá šambrána a dnes je zazděný. V ose druhé od západu je velké obdélné okno, nahoře zakončené do mírného segmentového oblouku a opět se vpadlou šambránou. Zasklení člení čtyři vodorovné a dvě svislé tenké příčle. Jak již bylo dříve uvedeno, k jižnímu průčelí lodi se na jeho západní straně napojuje obdélná přístavba předsíně (?). Protějškové stěny – západní a východní – nejsou stejné. Na západní straně se stěna nahoře zvedá do trojúhelného štítu, připojeného na severní straně ke zdivu lodi. V dolní části štítu, blíže lodi, je oválné, na šířku orientované okénko se vpadlou šambránou. Zcela dole je pak zazděný půlkruhový oblouk, opět lemovaný vpadlou šambránou. Sokl chybí, a to u celé předsíně. U jihozápadního nároží je lizéna, která se nachází také u ostatních nároží předsíně. Zde však tvoří – spolu s horní lizénou vodorovnou – lizénový rám. Jižní stěna předsíně je dvouosá. V ose první od západu je oválné, na šířku orientované okénko v hluboké špaletě, lemované vpadlou šambránou. Situované je pod horní vodorovnou lizénou a blízko nároží. V ose druhé od západu je velké obdélné okno ve špaletě, vyplněné skleněnými cihlami. Otvor lemuje šambrána, tentokrát s plasticky zvýrazněným vnějším okrajem. Ve východní stěně předsíně je vstup, umístěný asymetricky – blíže styku předsíně s lodí. Lemuje ho podobná šambrána, jako velké okno v jižní stěně. V otvoru jsou novodobé dřevěné, převážně prosklené dveře v hluboké špaletě, zabezpečené vnější mříží. Předsíň má střechu rozdělenou do dvou úseků – menší západní (nad štítem) je pultová, nad zbytkem je pak střecha valbová.

V hřebeni valbové části střechy je zasazený jednoduchý křížek. Krytinou jsou v obou případech drážkové tašky. →

Evidenční list doplňkový - č. 1c

## Ústřední seznam kulturních památek ČR

Část obce <b>Hoštka</b>	Obec Hoštka	Okres Litoměřice	Název (označení) památky kostel sv. Otmara	Číslo rejstříku ústř. seznamu <b>23005/5-2041</b>
----------------------------	----------------	---------------------	---	--

Na loď se na východě napojuje presbytář, který je užší, avšak vysoký stejně jako loď. Dolní část stěn presbytáře chrání sokl. Jeho jižní průčelí je dvouosé, na východě se k fasádě napojuje přístavba sakristie s oratoří. Okno v ose presbytáře druhé od západu má na západní straně vysoký dvoustupňový opěrák, sahající až pod hlavní římsu. Prohnuté horní konce obou stupňů jsou kryté plechem (?). Takový opěrák je i východně od okna, avšak díky přístavbě je z něho vidět pouze malá horní část. Obě okna jsou úzká vysoká, nahoře zakončená do širokého lomeného oblouku. Členění otvoru je provedeno v kameni – uprostřed je svislá příčle, nahoře je pak trojdílný kružbový motiv. U okna v západní ose ho tvoří dva dolní půlkruhy s vepsaným neúplným trojlístem - takto provedená je dolní část všech kružbových oken kostela - a horní kruh, uvnitř se srdčitým motivem, nahoře vybíhajícím do kruhu. Podobně je tomu i u okna v ose druhé od západu, kde je však v horním kruhu trojlíst - ten má nahoře jeden list a dole pak listy dva. Toto okno je dole zkrácené – pravděpodobně kvůli schodišti, přiloženému pod ním ke zdi presbytáře. Jižní průčelí presbytáře zakončuje bohatě profilovaná hlavní římsa, obíhající všechny tři jeho stěny. Východně od osy druhé od západu se k jižní stěně presbytáře napojuje patrová sakristie s oratoří. Má obdélný půdorys, rozšířený na západní straně o přístavbu schodiště. To má dvě části – nástupní rameno směřuje k jižní stěně presbytáře, výstupní rameno je pak otočené o 180 stupňů a vede do patra přístavby. Pod tímto ramenem jsou dvě schodišťové zdi, tvořící společně obdélný půdorys. Jižní zeď je plná, v západní zdi je velký obdélný otvor, nahoře zakončený do segmentového oblouku a zabezpečený vnější mříží. Uvnitř vzniklé niky či špalety jsou novodobé jednokřídlé dřevěné, převážně prosklené dveře s nadsvětlíkem. Západní schodišťová zeď je na severní straně nahoře zešíkmená. Vlastní sakristie s oratoří má v dolní části stěn sokl. Jednotlivá průčelí člení pilastr se soklovou patkou a jednoduchou hlavicí, oddělenou dole tenkou profilovanou římsou, která je průběžná v celé šíři stěn. Fasády ukončuje bohatě profilovaná hlavní římsa, zalamující se nad pilastry. V západní stěně je v horní části vstup – novodobé jednokřídlé dřevěné, převážně prosklené dveře ve špaletě. Vstupní otvor je lemovaný šambránou s ušima a kapkou, vnější okraj šambrány je zvýrazněný. V jižní a východní stěně je v úrovni horního podlaží stejné okno. Je dřevěné, rozdělené silnými dřevěnými příčlemi do rovnoramenného kříže, umístěné je ve špaletě. Nahoře a na bocích je kolem otvoru šambrána se zvýrazněným vnějším okrajem, pod oknem je profilovaná parapetní římsa. Ve východním průčelí je pak takové okno také v úrovni přízemí – rozdíl je pouze v tom, že šambrána má navíc uši s kapkou a okno je zabezpečené vnější mříží z esovité zprohýbaných prutů. Přístavba má valbovou střechu, krytou drážkovými taškami.

Trojstěnný závěr má nároží zpevněná stejnými opěráky, jako jsou v jižním průčelí presbytáře. V každé ze tří stěn je okno. To v jihovýchodní – šikmé - stěně je stejné, jako okno v západní ose jižní strany presbytáře. Okno ve východní – rovné - stěně má nahoře motiv téměř kruhového plaménku s nosem dole uprostřed, okno v šikmé severovýchodní stěně pak čtyřlíst s listy, situovanými ve svislé a vodorovné ose kruhu. K presbytáři se na severní straně napojuje vysoká hranolová věž. Vždy u nároží člení stěnu věže lizéna, probíhající po celé výši fasády. Otvory se ve věži nacházejí v celkem čtyřech úrovních nad sebou, přičemž mezi úrovní první a druhou zdola je situována průběžná plochá římsa, přecházející také přes lizény. Fasády zakončuje profilovaná hlavní římsa, zalamující se nad lizénami. Vstup do věže je umístěný v obdélném přístavku, připojeném k západní stěně věže a k severnímu průčelí lodi. Dvoustěnný přístavek má severní stranu bez otvorů, nahoře je stěna šikmá. V západní fasádě jsou novodobé jednokřídlé dřevěné, převážně prosklené dveře, situované asymetricky – blíže stěně lodi. Přístavek má pultovou střechu, krytou plechem. →

Evidenční list doplňkový - č. 2a

## Ústřední seznam kulturních památek ČR

Část obce <b>Hoštka</b>	Obec Hoštka	Okres Litoměřice	Název (označení) památky kostel sv. Otmara	Číslo rejstříku ústř. seznamu <b>23005/5-2041</b>
----------------------------	----------------	---------------------	---	--



západní průčelí - horní část (10/2005)

část lodi (vlevo) a presbytář se sakristií s oratoří  
(vpravo) - pohled od jihozápadu (10/2005)loď - jižní průčelí - pohled  
od jihovýchodu (10/2005)presbytář - jižní průčelí (vpravo je část sakristie  
s oratoří) - pohled od jihozápadu (10/2005)věž - jižní stěna (vpředu střechy lodi  
- vlevo - a presbytáře) (10/2005)sakristie s oratoří - pohled  
od jihozápadu (10/2005)

Evidenční list doplňkový - č. 2b

## Ústřední seznam kulturních památek ČR

Část obce <b>Hoštka</b>	Obec Hoštka	Okres Litoměřice	Název (označení) památky kostel sv. Otmara	Číslo rejstříku ústř. seznamu <b>23005/5-2041</b>
----------------------------	----------------	---------------------	---	--



sakristie s oratoří - pohled od jihovýchodu  
(vpravo je část presbytáře) (10/2005)




presbytář - pohled od jihovýchodu (10/2005)



presbytář - závěr, okno ve  
východní stěně (10/2005)



věž - pohled od jihovýchodu (10/2005)



presbytář a věž - pohled od  
severovýchodu (10/2005)

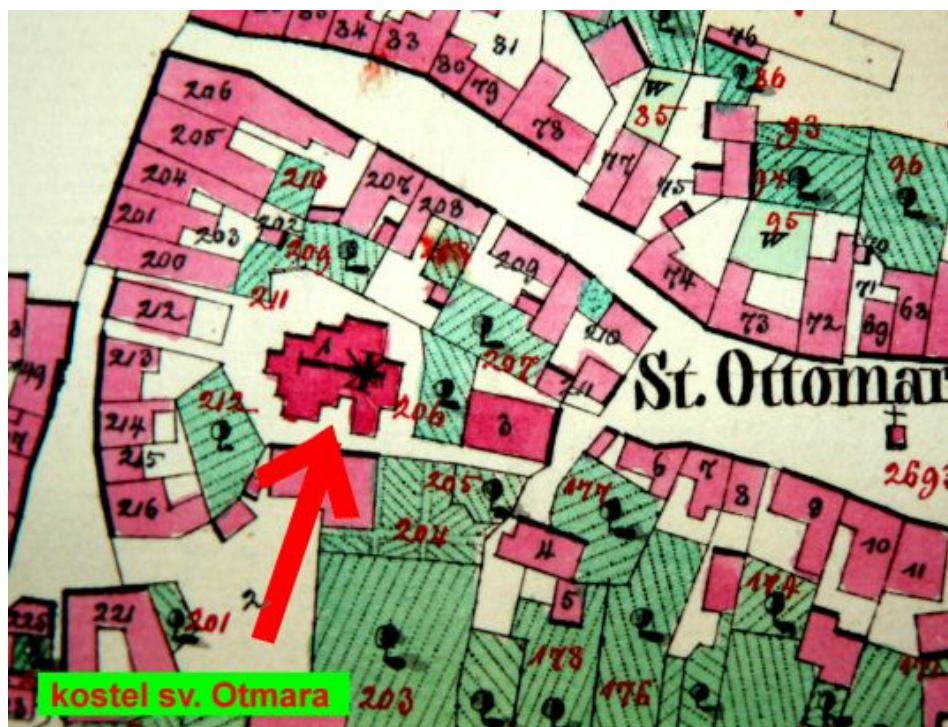


věž - pohled od západu  
(vpravo je část lodi) (10/2005)

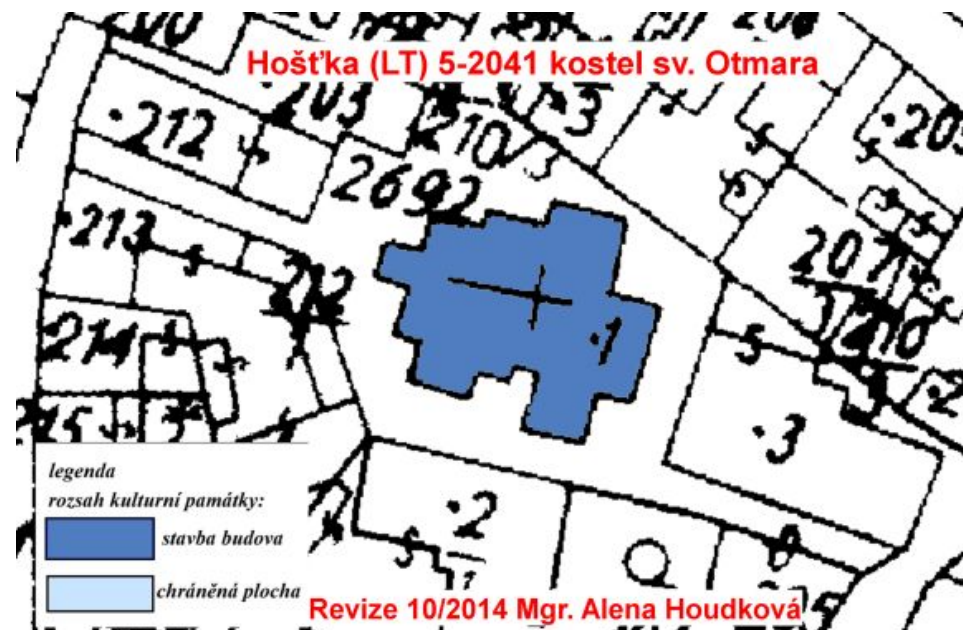
Evidenční list doplňkový - č. 3a

## Ústřední seznam kulturních památek ČR

Část obce <b>Hoštka</b>	Obec Hoštka	Okres Litoměřice	Název (označení) památky kostel sv. Otmara	Číslo rejstříku ústř. seznamu <b>23005/5-2041</b>
----------------------------	----------------	---------------------	---	--



výřez z mapy stabilního katastru  
s vyznačením kostela (stav v roce 1843)



výřez z aktuální katastrální mapy se zákresem  
kostela (stav po revizi v říjnu 2014)

Evidenční list doplňkový - č. 4a

## Ústřední seznam kulturních památek ČR

Část obce <b>Hoštka</b>	Obec Hoštka	Okres Litoměřice	Název (označení) památky kostel sv. Otmara	Číslo rejstříku ústř. seznamu <b>23005/5-2041</b>
----------------------------	----------------	---------------------	---	--



výřez z aktuální katastrální mapy se zákřesem situování kostela v obci